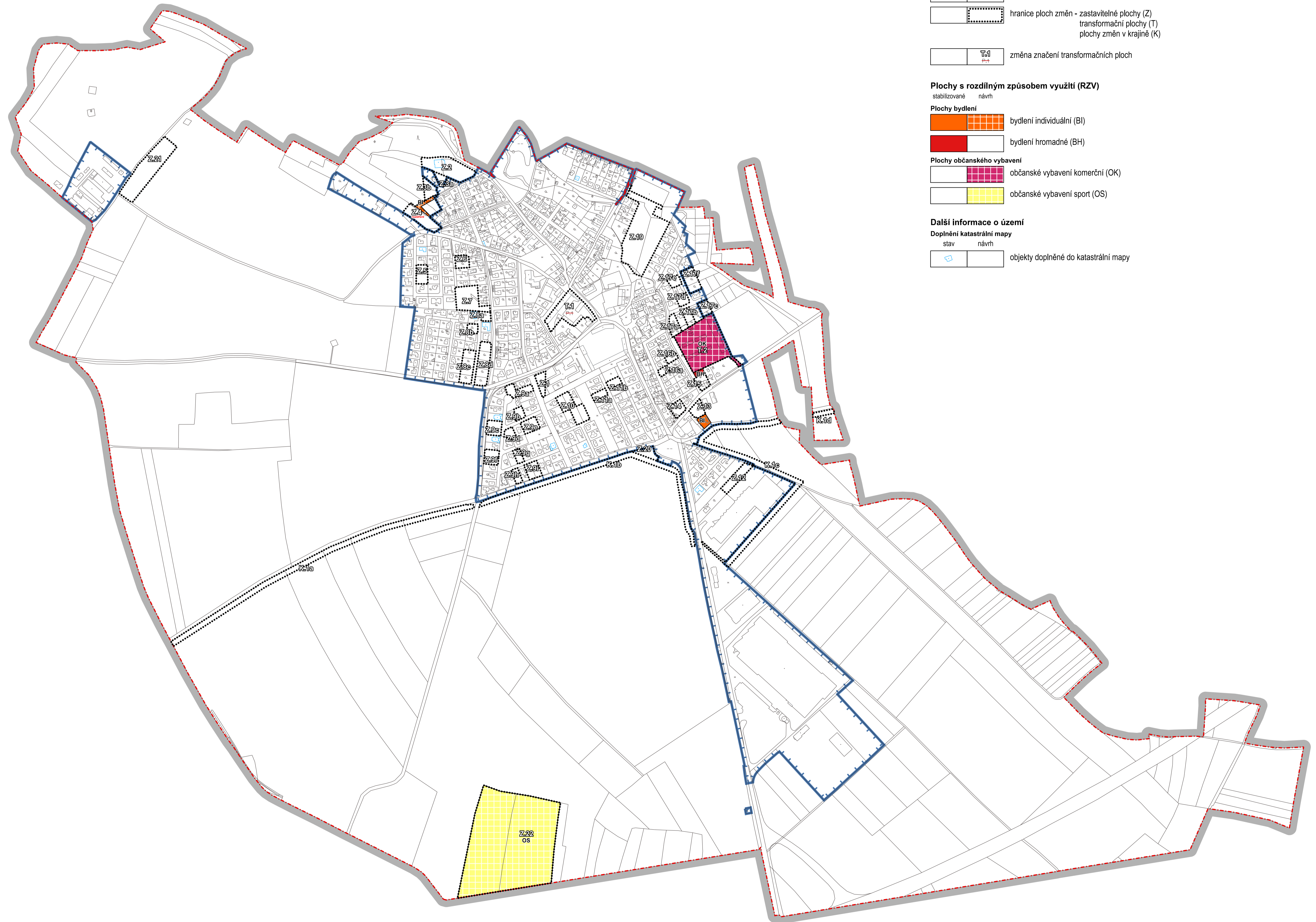
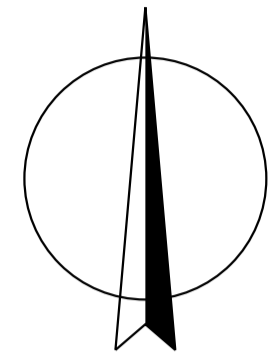


# ZMĚNA Č. 1 ÚZEMNÍHO PLÁNU RADONICE

## NÁVRH ZMĚNY ÚZEMNÍHO PLÁNU

VÝKRESOVÁ ČÁST ODŮVODNĚNÍ



### LEGENDA :

Hranice		
stav	návrh	
		hranice řešeného území
		katastrální hranice
		hranice zastavěného území ke dni 15. 5. 2026
		hranice ploch změn - zastavitelné plochy (Z) transformační plochy (T) plochy změn v krajíně (K)
		změna značení transformačních ploch

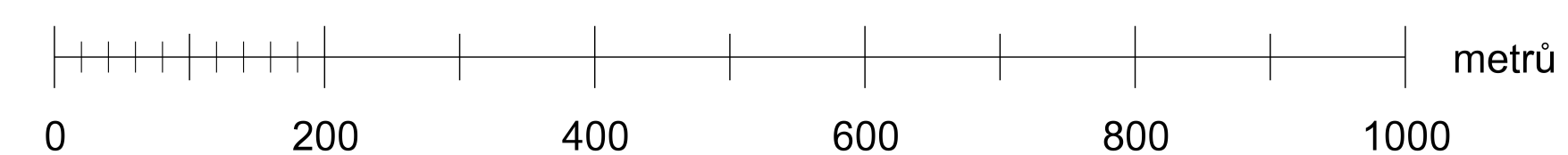
### Plochy s rozdílným způsobem využití (RZV)

stabilizované	návrh	
		bydlení individuální (BI)
		bydlení hromadné (BH)
		občanské vybavení komerční (OK)
		občanské vybavení sport (OS)

### Další informace o území

Doplnění katastrální mapy		
stav	návrh	
		objekty doplněné do katastrální mapy

M.: 1:5000



C1. SCHÉMA ZOBRAZENÍ VĚCNÝCH ZMĚN

<b>KADLEC K.K. NUSLE, spol. s r.o.</b> Chaberská 3, 182 00 Praha 8   Tel./fax: 284 680 740, 603 440 989   e-mail: posta@kadleck.cz   www.kadleck.cz				
Projektant: Ing. arch. Daniela Běndorová	Odborný projektant: Kateřina Benšková	Grafická zpracování: Kateřina Benšková		
Povězovatel: Ing. arch. Martinou Brodovou (zástupce pořizovatele)	Schválil/a orgán: Zastupitelstvo obce Radonice	Číslo úzkruky: 560/25		
Název výkresu: SCHÉMA ZOBRAZENÍ VĚCNÝCH ZMĚN		Datum: 05. 2026	Výřez č.: C1.	
		Mřížka: 1 : 5000	Kóde č.:	