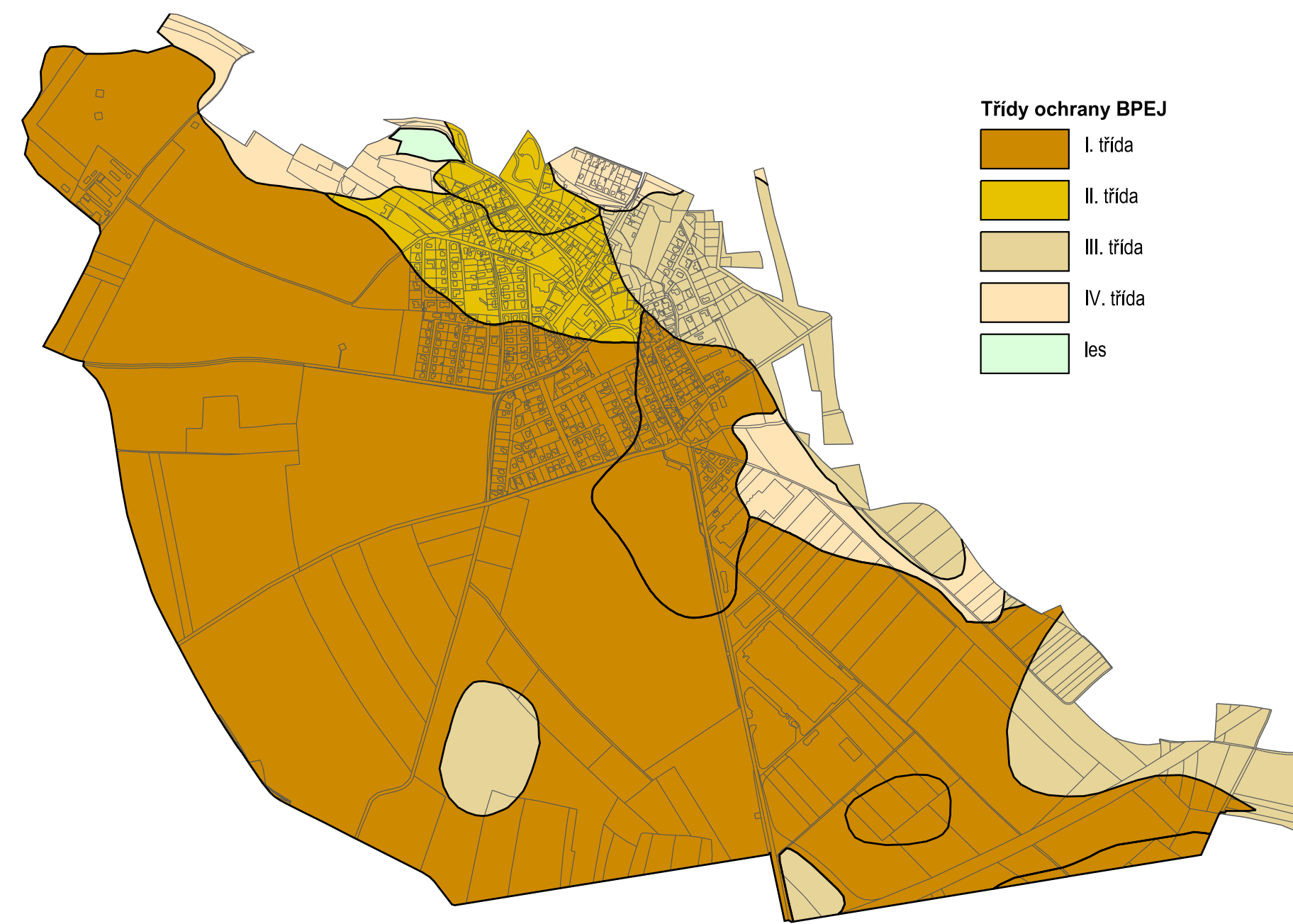
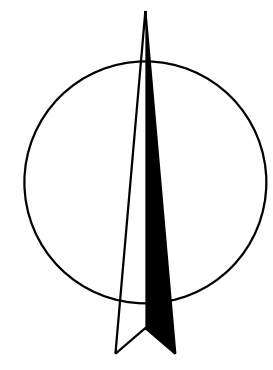


# ZMĚNA Č. 1 ÚZEMNÍHO PLÁNU RADONICE

## NÁVRH ZMĚNY ÚZEMNÍHO PLÁNU

VÝKRESOVÁ ČÁST ODŮVODNĚNÍ

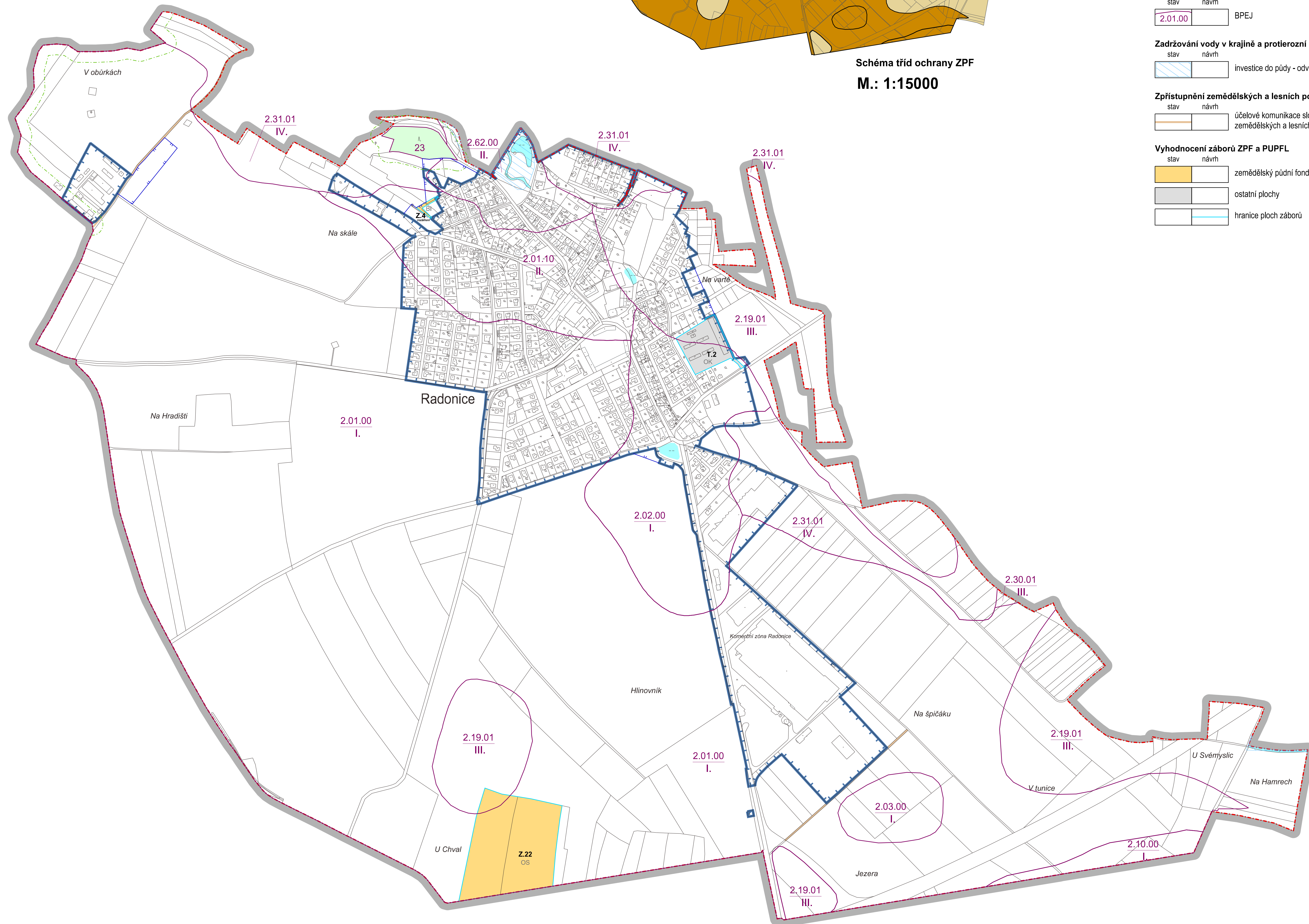


**Třídy ochrany BPEJ**  
 I. třída  
 II. třída  
 III. třída  
 IV. třída  
 les

**Schéma tříd ochrany ZPF**  
**M.: 1:15000**

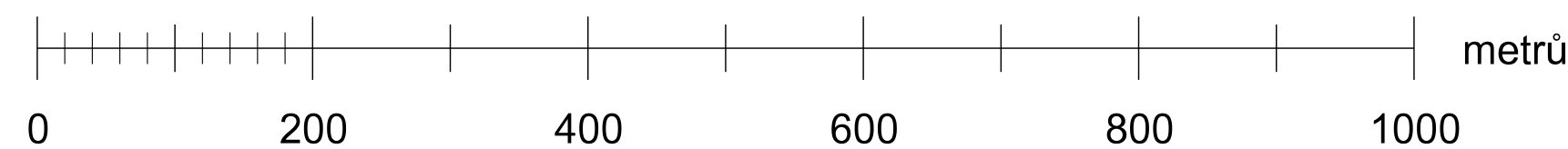
### LEGENDA :

- Hranice**  
 stav návrh  
 hranice řešeného území  
 katastrální hranice  
 hranice zastavěného území ke dni 15. 5. 2026  
 hranice ploch odsouhlasených záborů ZPF dle platné ÚPD obce
- Územní prvky**  
 stav návrh  
 vodní plochy a toky
- Ochrana lesa**  
 stav návrh  
 lesy hospodářské  
 vzdálenost 30 m od okraje lesa
- Ochrana zemědělského půdního fondu**  
 stav návrh  
 BPEJ
- Zadržování vody v krajině a protierozní opatření**  
 stav návrh  
 investice do půdy - odvodnění pozemků
- Zpřístupnění zemědělských a lesních pozemků**  
 stav návrh  
 účelové komunikace sloužící k obhospodařování zemědělských a lesních pozemků a polní cesty
- Vyhodnocení záborů ZPF a PUPFL**  
 stav návrh  
 zemědělský půdní fond  
 ostatní plochy  
 hranice ploch záborů



### B3. VÝKRES PŘEDPOKLÁDANÝCH ZÁBORŮ PŮDNÍHO FONDU

**M.: 1:5000**



<b>KADLEC K.K. NUSLE, spol. s r.o.</b>				
Chaberská 3, 182 00 Praha 8   Tel./fax: 284 690 740, 603 440 989   e-mail: posta@kadlecki.cz   www.kadlecki.cz				
Projektant: Ing. arch. Daniela Šindlerová	Oslovní projektant: Ing. arch. Martina Bredová (zástupce pořizovatele)	Schválková orgán: Zastupitelstvo obce Radonice	Grafická zpracování: Katerina Benčková	Dátum vydání: 560/25
Název výkresu: VÝKRES PŘEDPOKLÁDANÝCH ZÁBORŮ PŮDNÍHO FONDU			Datum: 05. 2026	Výkres č.: <b>B3.</b>
			Mřížec: 1 : 5000	Kopie č.: