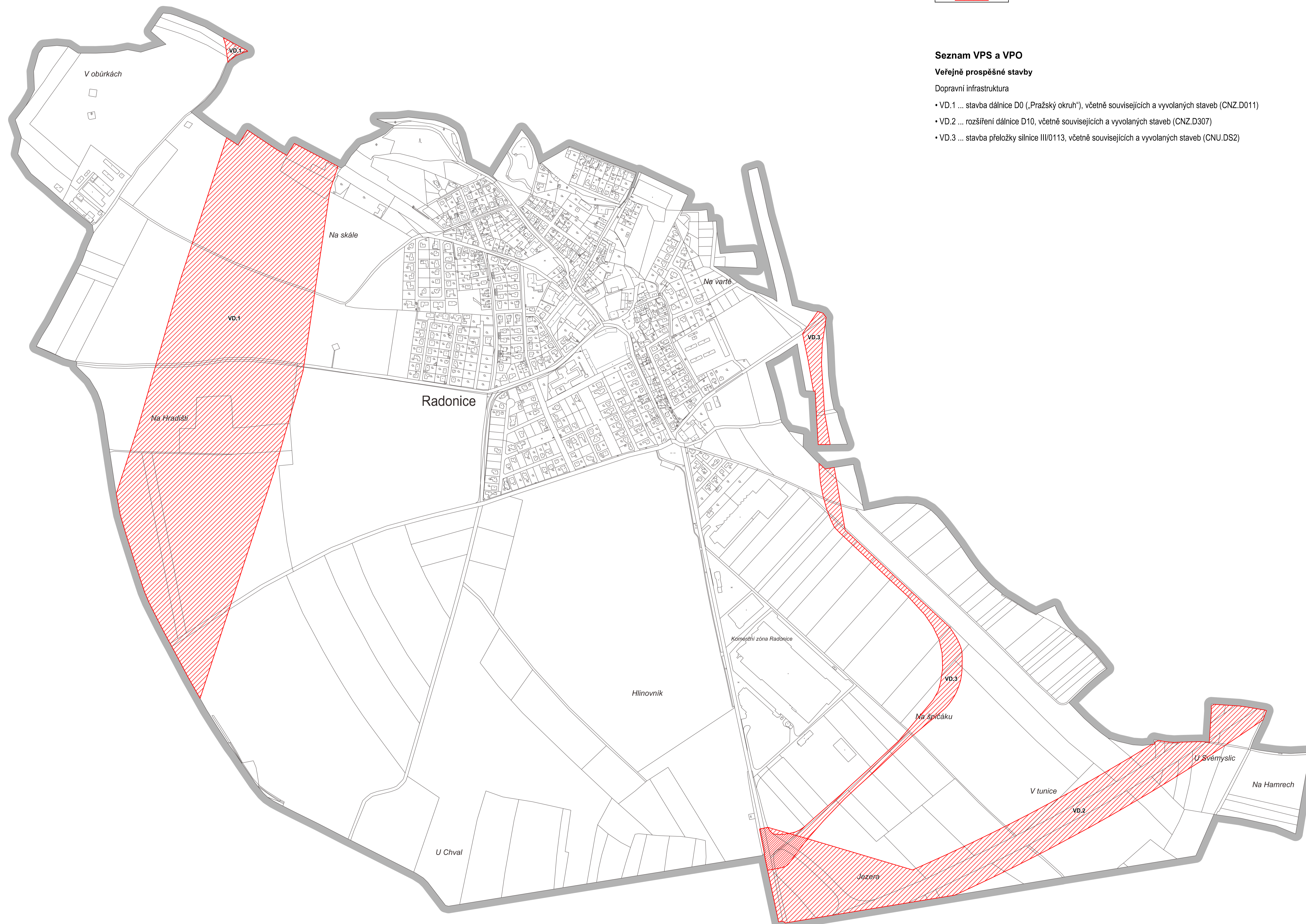
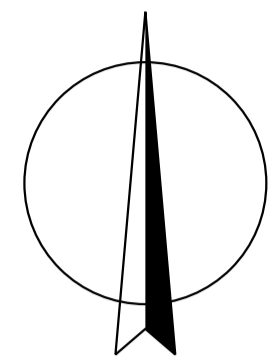


# ZMĚNA Č. 1 ÚZEMNÍHO PLÁNU RADONICE

## NÁVRH ZMĚNY ÚZEMNÍHO PLÁNU



### LEGENDA :

#### Hranice

hranice řešeného území

#### Veřejně prospěšné stavby

dopravní infrastruktura (VD)

#### Seznam VPS a VPO

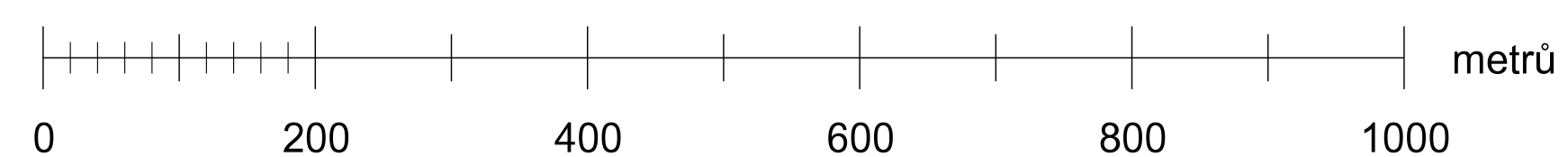
##### Veřejně prospěšné stavby

Dopravní infrastruktura

- VD.1 ... stavba dálnice D0 („Pražský okruh“), včetně souvisejících a vyvolaných staveb (CNZ.D011)
- VD.2 ... rozšíření dálnice D10, včetně souvisejících a vyvolaných staveb (CNZ.D307)
- VD.3 ... stavba přeložky silnice III/0113, včetně souvisejících a vyvolaných staveb (CNU.DS2)

A3. VÝKRES VEŘEJNĚ PROSPĚŠNÝCH STAVEB, OPATŘENÍ A ASANACÍ

M.: 1:5000



Obsah výkresu A3, ÚP je nahrazen výkresem A3, Změny č. 1 ÚP.

|  |  |   |                   |  |
|--|--|---|-------------------|--|
| <b>KADLEC K.K. NUSLE, spol. s r.o.</b><br>Chaberská 3, 182 00 Praha 8   Tel. fax: 284 680 740, 603 440 989   e-mail: posta@kadleck.cz   www.kadleck.cz |  |   |                   |  |
| Projektant:<br>Ing. arch.<br>Daniela Běndřerová  | Oborní projektant:<br>Kateřina Benšková            | Grafické zpracování:<br>Kateřina Benšková |                   |  |
| Povězitel:<br>Obecní úřad Radonice, zastoupený<br>Ing. arch. Martinou Brodovou (zástupce pořizovatele)   | Schválil originál:<br>Zastupitelstvo obce Radonice | Číslo úzkruhu:<br>560/25                  | Výkres č.:<br>A3. |  |
| Název výkresu:<br>VÝKRES VEŘEJNĚ PROSPĚŠNÝCH STAVEB, OPATŘENÍ A ASANACÍ  | Mřížka:<br>1 : 5000                                | Datum:<br>05. 2026                        | Kopie č.:         |  |