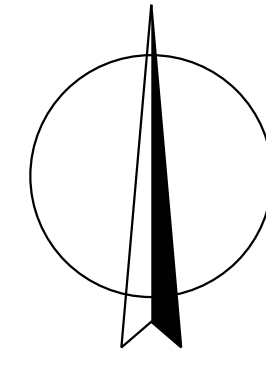
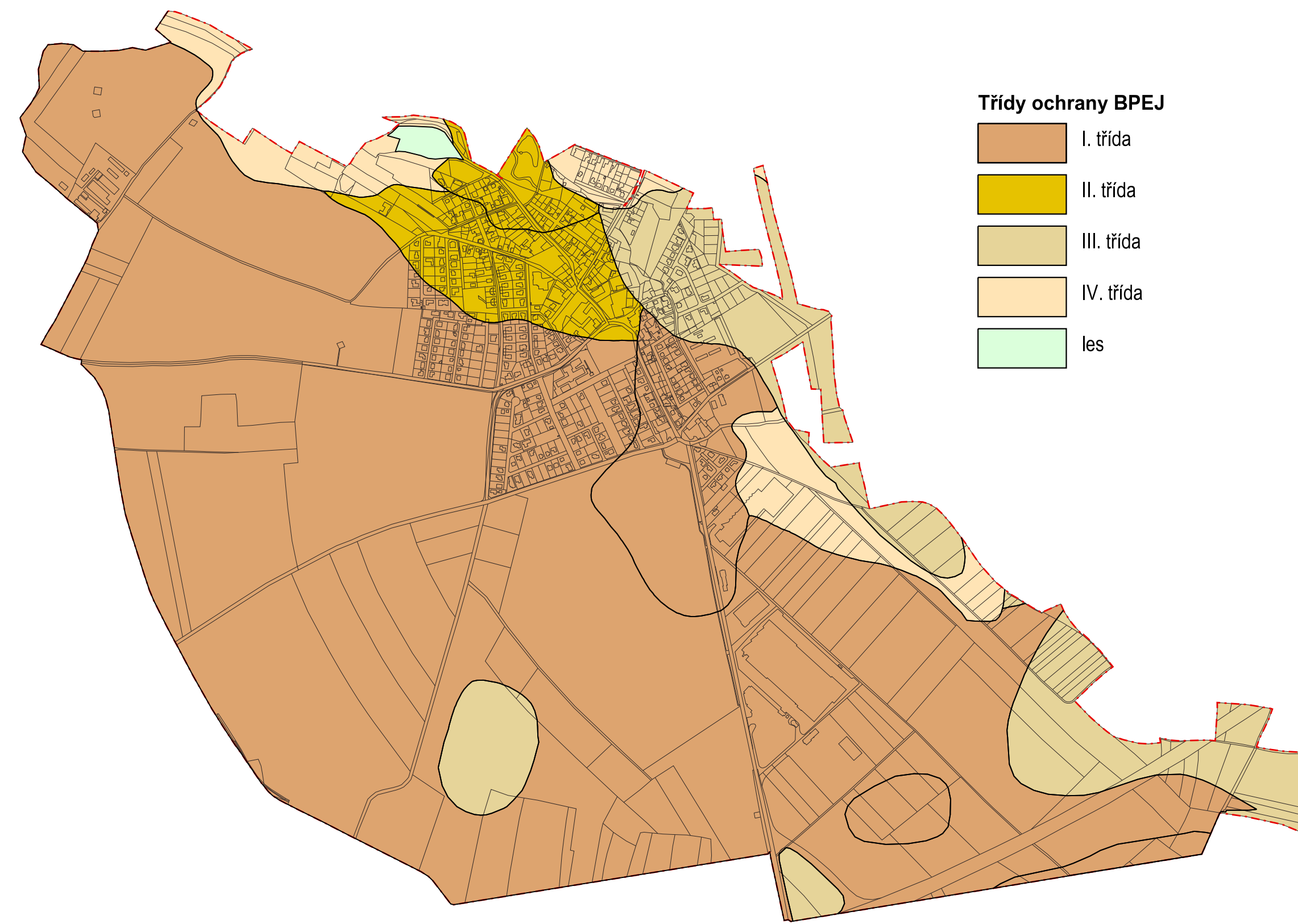


ÚZEMNÍ PLÁN RADONICE



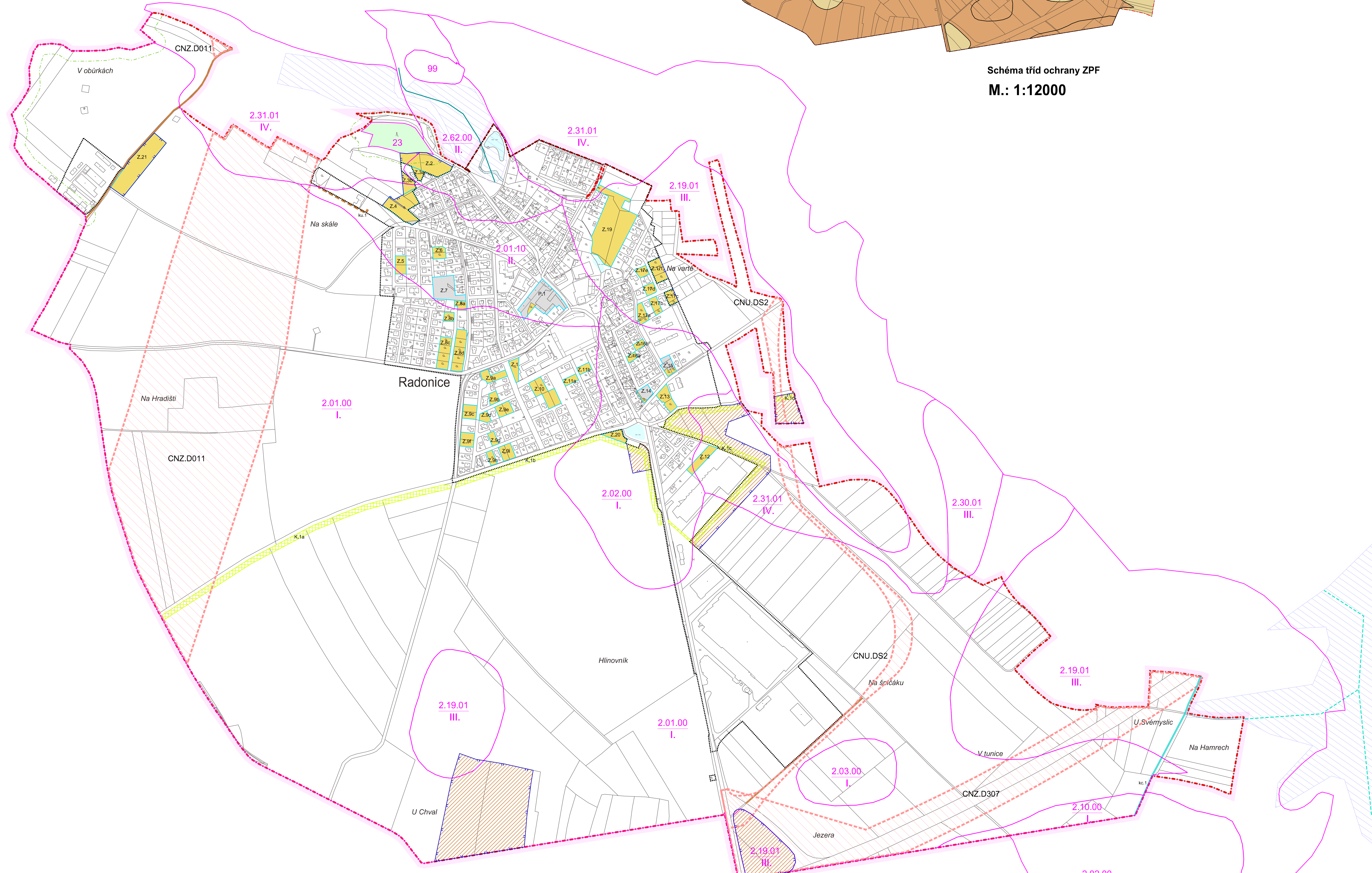
- Třídy ochrany BPEJ**
- I. třída
 - II. třída
 - III. třída
 - IV. třída
 - les



**Schéma tříd ochrany ZPF
M.: 1:12000**

LEGENDA :

- Hranice**
- stav návrh hranice správního území obce
 - stav návrh katastrální hranice
 - stav návrh hranice zastavěného území ke dni 1. 2. 2024
- Územní prvky**
- stav návrh lesní plochy
 - stav návrh vodní a vodohospodářské plochy
- Ochrana lesa**
- stav návrh vzdálenost 30 m od okraje lesa
- Ochrana zemědělského půdního fondu**
- stav návrh BPEJ
 - stav návrh odvodnění pozemků
 - stav návrh hlavní meliorační zařízení - zatrubněné
 - stav návrh upravený tok - otevřený
- Zpřístupnění zemědělských s lesních pozemků**
- stav návrh účelové komunikace sloužící k obhospodařování zemědělských a lesních pozemků a polní cesty (ku)
- Vyhodnocení záborů ZPF a PUPFL**
- stav návrh zemědělský půdní fond
 - stav návrh zastavěné a ostatní plochy
 - stav návrh hranice ploch záborů
- Plochy, v nichž se zábor ZPF nevyhodnocuje**
- stav návrh plochy pro ÚSES
- Vyhodnocení záborů ZPF ve vztahu k dosud platné ÚPD obce**
- stav návrh hranice ploch odsouhlasených záborů ZPF dle dosud platné ÚPD
 - stav návrh plochy navržené do ZPF oproti dosud platné ÚPD
- Koridory dopravní infrastruktury**
- stav návrh koridory dopravní infrastruktury (CNZ.D011, CNZ.D307, CNU.DS2)



M.: 1:5000



B3. VÝKRES PŘEDPOKLÁDANÝCH ZÁBORŮ PŮDNÍHO FONDU

ZÁZNAM O ÚČINNOSTI OPATŘENÍ OBECNÉ POVAHY - ÚZEMNÍ PLÁNOVACÍ DOKUMENTACE (ÚPD)	
Název ÚPD:	Územní plán Radonice
Orgán, který ÚPD vydal:	Zastupitelstvo obce Radonice
Datum nabytí účinnosti:	
Jméno a příjmení, funkce a podpis oprávněné úřední osoby pořizovatele, otisk úředního razítka:	
	Ing. Stanislav Němec, MBA starosta obce Radonice

ARI PROJEKT s.r.o.		Tisk 11/2017	
zastoupený Ing. Jaroslavem Hejhaltem		193 00 Praha 9 tel. + 420 603 400 126	
KADLEC K.K. NUSLE, spol. s r.o.			
Chudborská 3, 182 00 Praha 8 Tel./fax: + 420 284 980 740, + 420 603 440 989 e-mail: posta@kadlecki.cz www.kadlecki.cz			
Projektant:	Osobny projektant:	Grufická zpracování:	
Ing. arch. Daniela Banderová		Kateřina Benáková	
Příjemce:	Schvalovací orgán:	Číslo územní:	516/2021
Obecní úřad Radonice, smluvně zastoupený Ing. arch. Martinou Bredovou	Zastupitelstvo obce Radonice		
Akce:		Datum:	02. 2024
ÚZEMNÍ PLÁN RADONICE		Verze č.:	B3.
Název výkresu:		Měřítko:	1 : 5000
VÝKRES PŘEDPOKLÁDANÝCH ZÁBORŮ PŮDNÍHO FONDU		Kopie č.:	