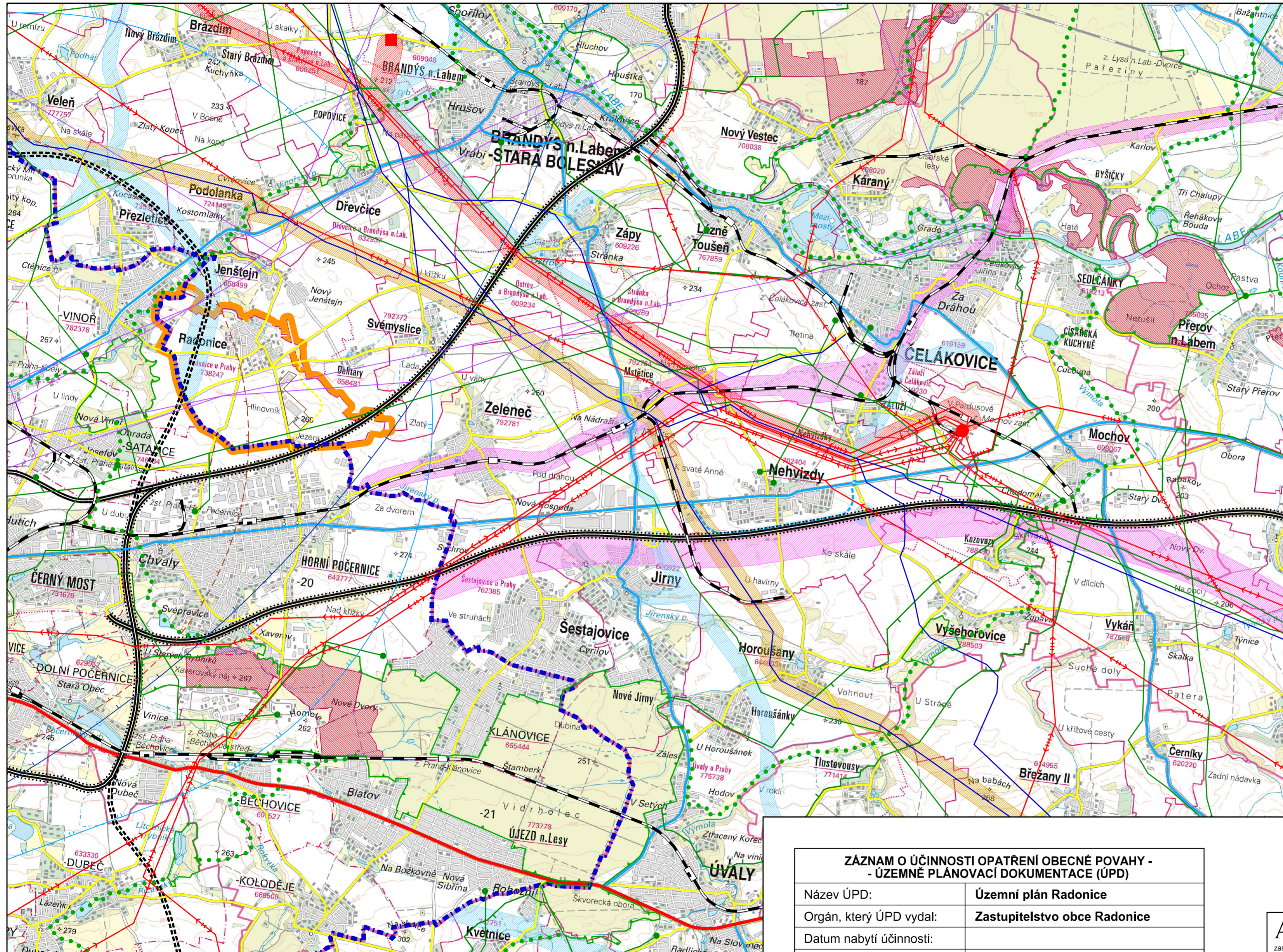


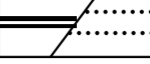




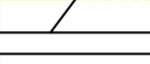









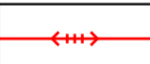



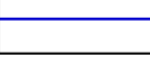






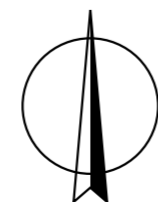
ÚZEMNÍ PLÁN RADONICE

LEGENDA :



-  hranice řešeného území
-  hranice hlavního města Prahy
-  dálnice / rozšíření o jeden jízdní pruh - navržený koridor
-  dálnice - Silniční okruh kolem Prahy (SOKP) - návrh
-  silnice I. třídy
-  silnice II. třídy - stav / návrh
-  silnice I. a II. třídy - navržené koridory
-  silnice III. třídy - stav / návrh
-  železnice
-  vysokorychlostní železniční trať - navržené koridory
-  letiště Kbely - OP provozních ploch letiště
-  letiště Kbely, Vodochody - OP vzletového a přiblížovacího prostoru
-  letiště Kbely - OP výškové kuželové plochy
-  letiště Vodochody - OP se zákazem laserových zařízení
-  ÚSES - nadregionální a regionální biocentrum
-  ÚSES - nadregionální a regionální biokoridor
-  ÚSES - ochranná zóna NRBK
-  Natura 2000 - evropsky významné lokality
-  vedení ZVN, VVN
-  transformovna - stav / návrh
-  vedení ZVN 400 kV - navržený koridor
-  VTL plynovody a regulační stanice
-  ropovod a produktovod
-  přípož (zdvojení) ropovodu - navržený koridor
-  průmyslová zóna Radonice
-  OP radiolokačního zařízení MO ČR (5 km)

Celé správní území obce je situováno:
 - v OP radiolokačního zařízení MO ČR,
 - ve vzdušném prostoru k ochraně letového provozu na letištích a letadlech letících na okruhu,
 - v OP Letiště Kbely zařízení MO ČR.
 Celé správní území je zájmovým územím MO ČR z hlediska povolování vyjmenovaných druhů staveb.



M: 1:50 000

ZÁZNAM O ÚČINNOSTI OPATŘENÍ OBECNÉ POVAHY - - ÚZEMNÍ PLÁNOVACÍ DOKUMENTACE (ÚPD)	
Název ÚPD:	Územní plán Radonice
Orgán, který ÚPD vydal:	Zastupitelstvo obce Radonice
Datum nabytí účinnosti:	
Jméno a příjmení, funkce a podpis oprávněné úřední osoby pořizovatele, otisk úředního razítka:	
 Ing. Stanislav Němec, MBA starosta obce Radonice

ARI PROJEKT s.r.o.			
zastoupený Ing. Jaroslavem Hejhallem			
Trmá 1176/17 193 00 Praha 9 tel.: + 420 603 450 126			
KADLEC K.K. NUSLE, spol. s r.o.			
Chaberská 3, 182 00 Praha 8 Tel./fax: + 420 284 680 740, + 420 603 440 989 e-mail: posta@kadleckk.cz www.kadleckk.cz			
Projektant: Ing. arch. Daniela Binderová	Obdobný projektant: Kateřina Benáková	Grafické zpracování: Kateřina Benáková	
Portovatel: Obecní úřad Radonice, smluvně zastoupený Ing. arch. Martinou Bredovou	Schvalovací orgán: Zastupitelstvo obce Radonice	Číslo smlouvy: 516/2021	
ÚZEMNÍ PLÁN RADONICE		Datum: 02. 2024	Výkres č.: B2.
Název výkresu: VÝKRES ŠIRŠÍCH VZTAHŮ		Měřítko: 1 : 50000	Kopie č.:

B2. Výkres širších vztahů