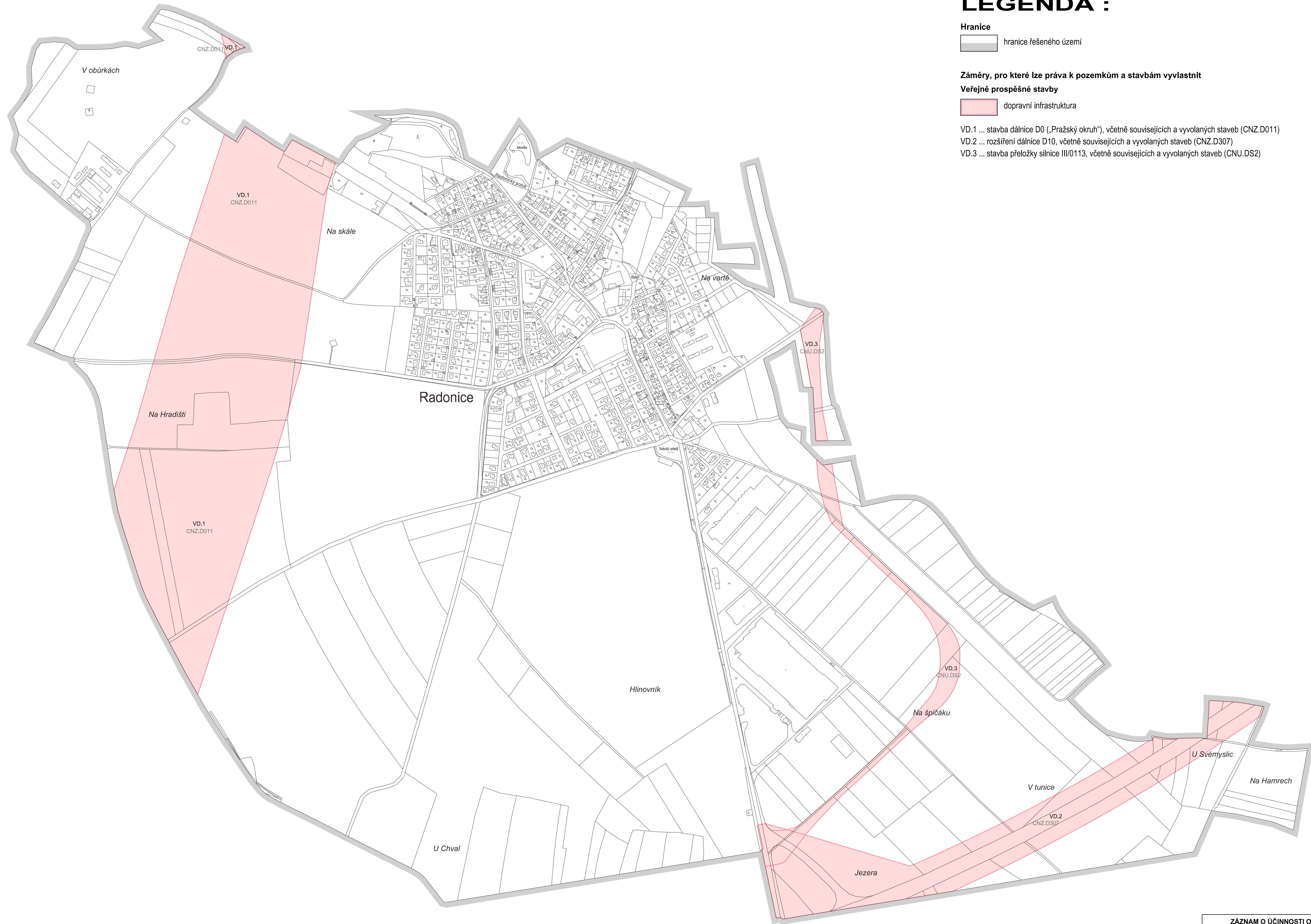
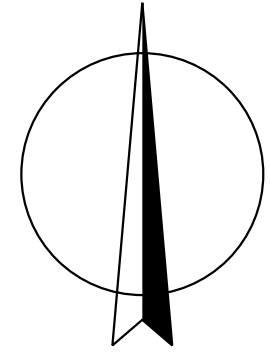


ÚZEMNÍ PLÁN RADONICE



LEGENDA :

Hranice
hranice řešeného území

Záměry, pro které lze práva k pozemkům a stavbám vyvlastnit

Veřejně prospěšné stavby
dopravní infrastruktura

VD.1 ... stavba dálnice D0 („Pražský okruh“), včetně souvisejících a vyvolaných staveb (CNZ.D011)

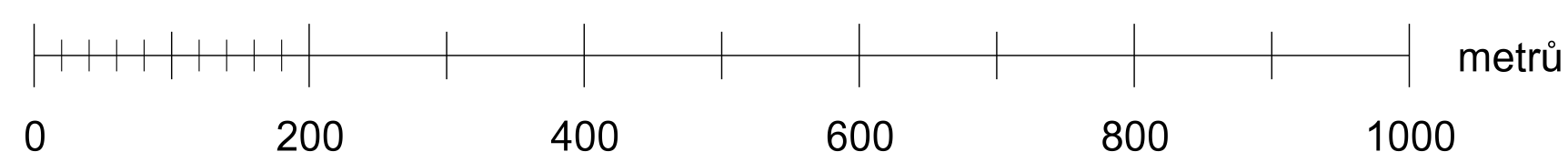
VD.2 ... rozšíření dálnice D10, včetně souvisejících a vyvolaných staveb (CNZ.D307)

VD.3 ... stavba přeložky silnice III/0113, včetně souvisejících a vyvolaných staveb (CNU.DS2)

ZÁZNAM O ÚČINNOSTI OPATŘENÍ OBECNÉ POVAHY - ÚZEMNĚ PLÁNOVACÍ DOKUMENTACE (ÚPD)

Název ÚPD:	Územní plán Radonice
Orgán, který ÚPD vydal:	Zastupitelstvo obce Radonice
Datum nabytí účinnosti:	
Jméno a příjmení, funkce a podpis oprávněné úřední osoby pořizovatele, otiisk úředního razítka:	
 Ing. Stanislav Němec, MBA starosta obce Radonice

M.: 1:5000



A3. VÝKRES VEŘEJNĚ PROSPĚŠNÝCH STAVEB, OPATŘENÍ A ASANACÍ

ARI PROJEKT s.r.o.		Tel: 1170/17 103 00 Praha 9 tel.: +420 603 450 128	
KADLEC K.K. NUSLE, spol. s r.o. Chapekova 3, 182 00 Praha 6 Tel. fax: +420 284 680 740, +420 803 440 989 e-mail: posta@kadleck.cz www.kadleck.cz			
Projekant: Ing. arch. Dana Bědřichová	Obecný projektant: Ing. arch. Martinou Bredovou	Grafická zpracování: Katerina Benšková	Číslo stránky: 516/2021
Přiznané: Obecní úřad Radonice, smluvně zastupovaný Ing. arch. Martinou Bredovou		Schvalovací orgán: Zastupitelstvo obce Radonice	Datum: 02. 2024 Výška č.: A3.
Název výkresu: VÝKRES VEŘEJNĚ PROSPĚŠNÝCH STAVEB, OPATŘENÍ A ASANACÍ		Měřítko: 1: 5000	Číslo č.: A3.