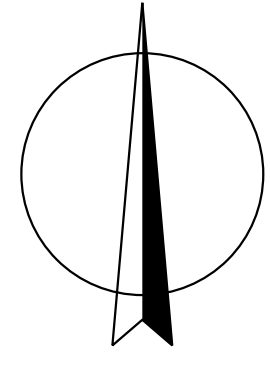


# ÚZEMNÍ PLÁN RADONICE



## LEGENDA :

- Hranice**
- hranice správního území obce
  - katastrální hranice
- Územní prvky**
- I, II, III. plochy zástavby
  - plochy vodní a vodní toky

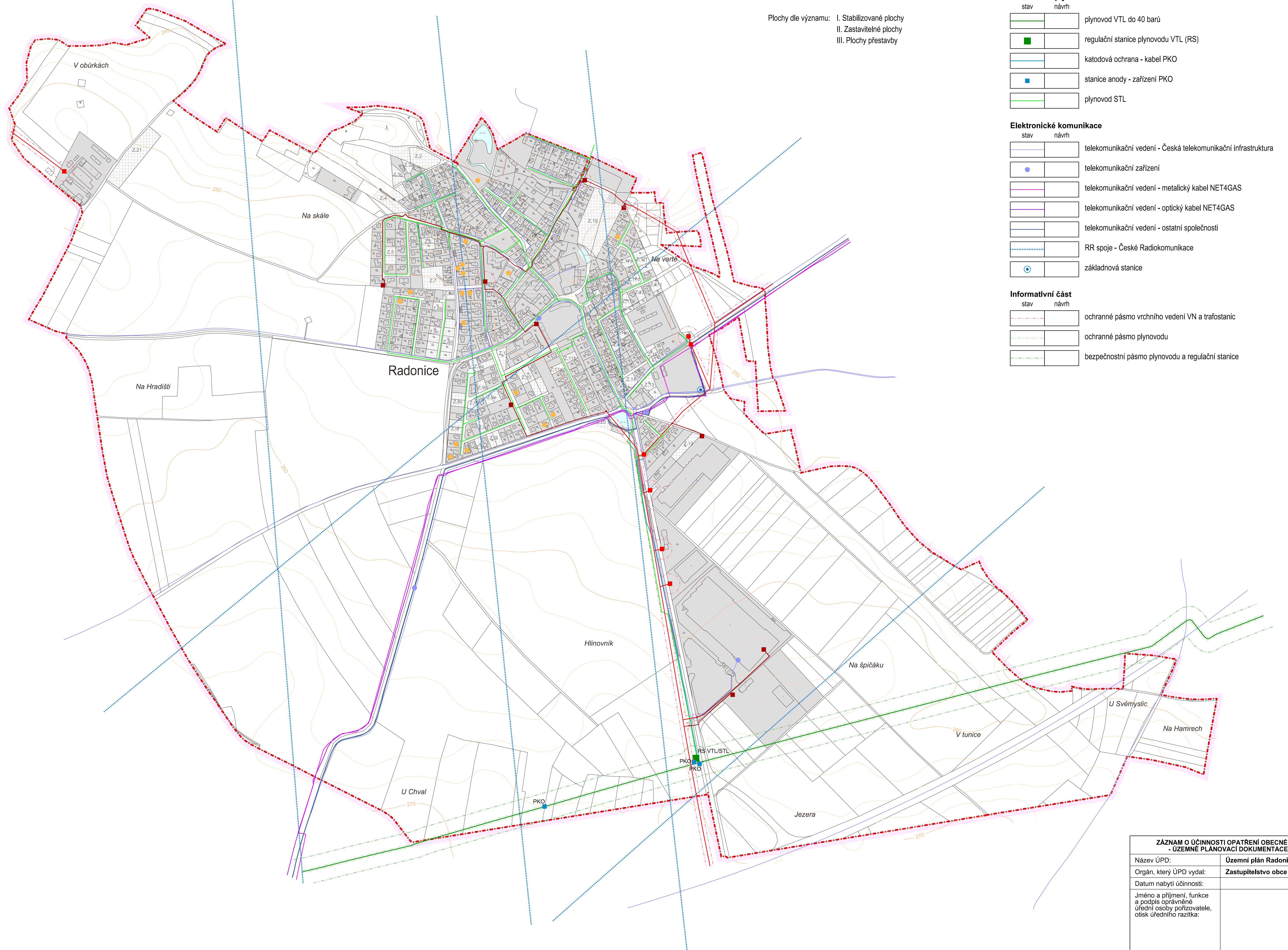
Plochy dle významu: I. Stabilizované plochy  
II. Zastavitelné plochy  
III. Plochy přestavby

- Zásobování elektrickou energií**
- stav návrh
  - vrchní vedení elektrické energie VN 22 kV
  - kabelové vedení elektrické energie VN 22 kV
  - trafostanice
  - zařízení elektrické energie - solární panely

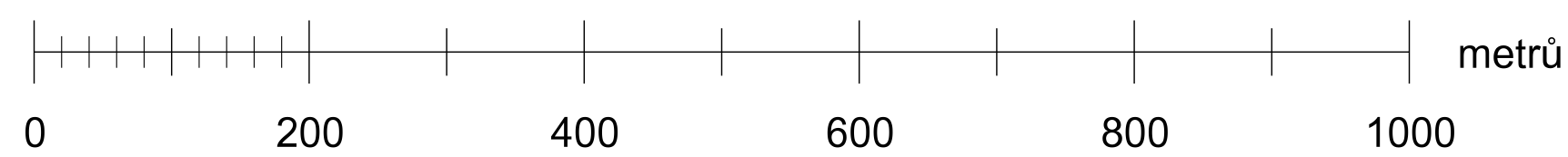
- Zásobování plynem**
- stav návrh
  - plynovod VTL do 40 barů
  - regulační stanice plynovodu (RS)
  - katodová ochrana - kabel PKO
  - stanice anody - zařízení PKO
  - plynovod STL

- Elektronické komunikace**
- stav návrh
  - telekomunikační vedení - Česká telekomunikační infrastruktura
  - telekomunikační zařízení
  - telekomunikační vedení - metalický kabel NET4GAS
  - telekomunikační vedení - optický kabel NET4GAS
  - telekomunikační vedení - ostatní společnosti
  - RR spoje - České Radiokomunikace
  - základnová stanice

- Informativní část**
- stav návrh
  - ochranné pásmo vrchního vedení VN a trafostanic
  - ochranné pásmo plynovodu
  - bezpečnostní pásmo plynovodu a regulační stanice



M.: 1:5000



A2d. KONCEPCE VEŘEJNÉ INFRASTRUKTURY  
- TECHNICKÁ INFRASTRUKTURA - ENERGETIKA A ELEKTRONICKÉ KOMUNIKACE

ZÁZNAM O ÚČINNOSTI OPATŘENÍ OBECNÉ PŮVAHY - ÚZEMNÍ PLÁNOVACÍ DOKUMENTACE (ÚPD)	
Název ÚPD:	Územní plán Radonice
Orgán, který ÚPD vydal:	Zastupitelstvo obce Radonice
Datum nabytí účinnosti:	
Jméno a příjmení, funkce a podpis oprávněné úřední osoby pořizovatele, otisk úředního razítka:	
	Ing. Stanislav Němec, MBA starosta obce Radonice

<b>ARI PROJEKT s.r.o.</b>		Tel: 117017 103 00 Praha 9 tel. +420 603 450 128
KADLEC K.K. NUSLE, spol. s r.o. Chapenska 3, 182 00 Praha 8 Tel. tel. +420 284 680 740, +420 803 440 989 e-mail: posta@kadleck.cz www.kadleck.cz		
Projektant: Ing. arch. Daniela Běrdorová	Odborný projektant: Ing. arch. Martina Běrdorová	Grafická zpracování: Katerina Benšková
Poradová: Obecní úřad Radonice, smluvně zastupovaný Ing. arch. Martinou Běrdorovou	Schvalovací orgán: Zastupitelstvo obce Radonice	Číslo stránky: 516/2021
ÚZEMNÍ PLÁN RADONICE		Datum: 02. 2024 Výška č.: A2d.
Název výkresu: KONCEPCE VEŘEJNÉ INFRASTRUKTURY - TECHNICKÁ INFRASTRUKTURA - ENERGETIKA A ELEKTRONICKÉ KOMUNIKACE		Měřítko: 1: 5000 Rozsah č.: