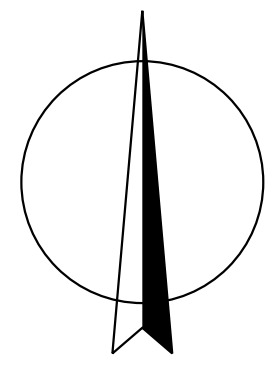


ÚZEMNÍ PLÁN RADONICE



LEGENDA :

Hranice		
stav	návrh	
		hranice správního území obce
		katastrální hranice
		hranice zastavěného území ke dni 1. 2. 2024
		hranice ploch změn - plochy zastavitelné (Z) plochy přestavby (P) plochy změn v krajinně (K)

Další informace o území

Doplnění katastrální mapy		
stav	návrh	
		objekty doplněné do katastrální mapy

Plochy s rozdílným způsobem využití

I.	II.	III.	IV.	
				bydlení individuální (BI)
				bydlení hromadné (BH)
				občanské vybavení veřejné (OV)
				občanské vybavení - sport (OS)
				veřejná prostranství všeobecná (PU)
				zeleň - parky a parkové upravené plochy (ZP)
				zeleň - zahrady a sady (ZZ)
				zeleň krajinná (ZK)
				smíšené obytné venkovské (SV)
				doprava silniční (DS)
				technická infrastruktura všeobecná (TU)
				výroba lehká (VL)
				výroba zemědělská a lesnická (VZ)
				vodní a vodních toků (WT)
				zemědělské všeobecné (AU)
				lesní všeobecné (LU)

Plochy dle významu: I. Stabilitizované plochy
II. Zastavitelné plochy
III. Plochy přestavby
IV. Plochy změn v krajinně

Veřejná infrastruktura

Dopravní infrastruktura

stav	návrh	
		pěší komunikace
		cyklistická a pěší komunikace - cyklotrasa
		cyklistická a pěší komunikace - cyklostezka (Kc)
		účelové komunikace (ku)
		koridory dopravní infrastruktury - pozemní komunikace (CNZ.D011, CNZ.D307, CNU.DS2)

Ochrana a rozvoj hodnot

Kulturní hodnoty

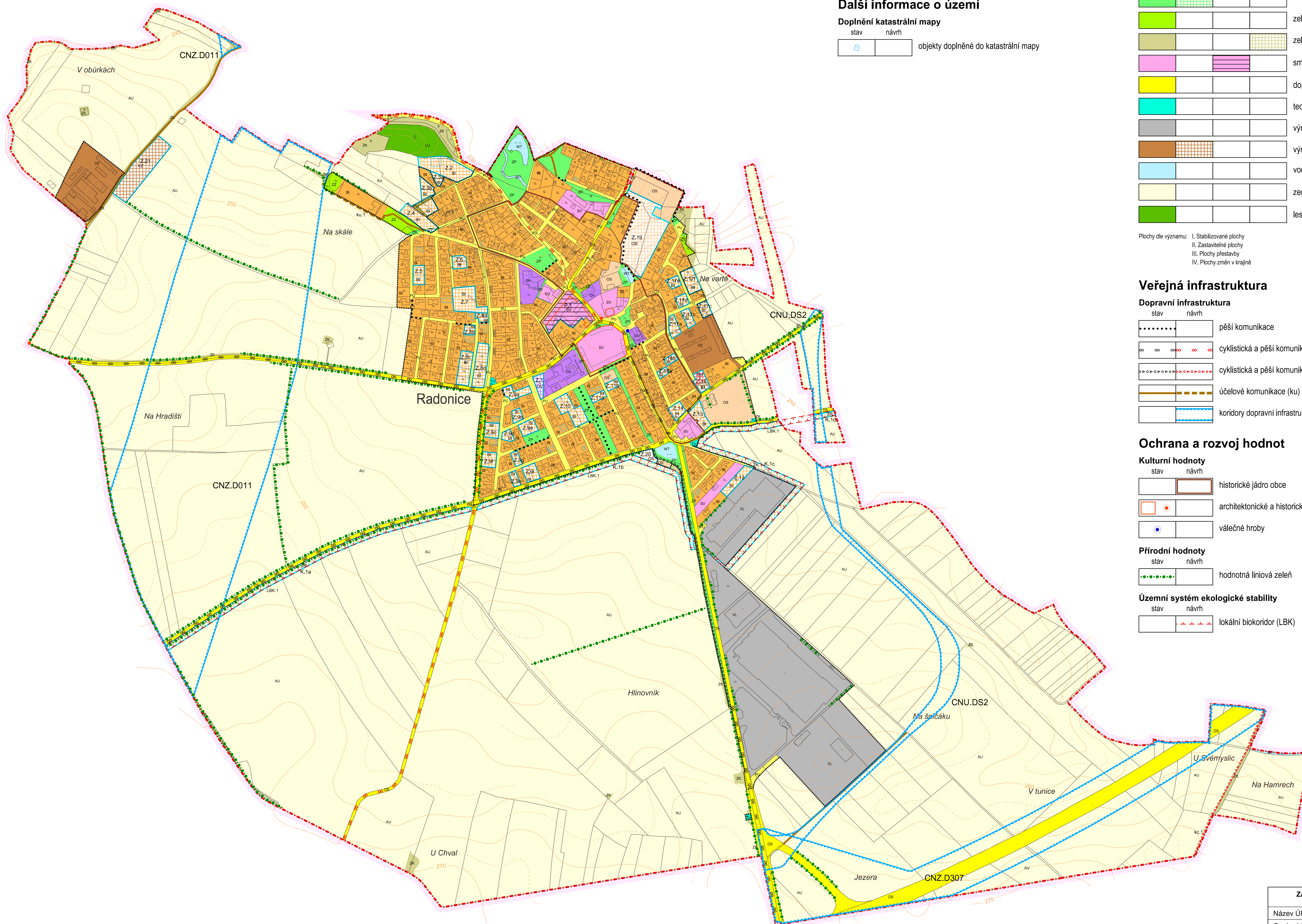
stav	návrh	
		historické jádro obce
		architektonické a historické hodnoty
		válečné hroby

Přírodní hodnoty

stav	návrh	
		hodnotná liniová zeleň

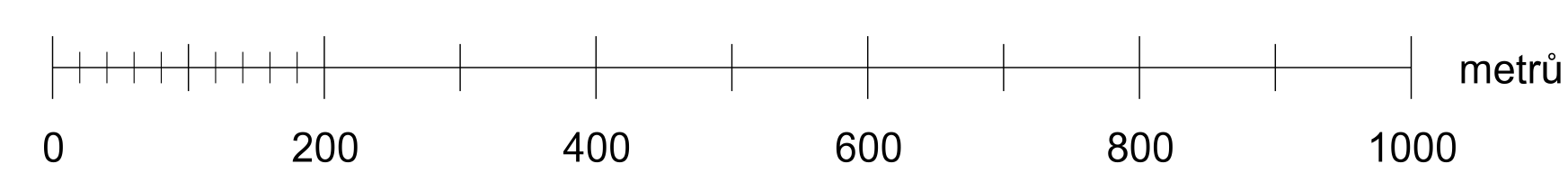
Územní systém ekologické stability

stav	návrh	
		lokální biokoridor (LBK)



ZÁZNAM O ÚČINNOSTI OPATŘENÍ OBECNÉ POVAHY - ÚZEMNÍ PLÁNOVACÍ DOKUMENTACE (ÚPD)	
Název ÚPD:	Územní plán Radonice
Orgán, který ÚPD vydal:	Zastupitelstvo obce Radonice
Datum nabytí účinnosti:	
Jméno a příjmení, funkce a podpis oprávněné úřední osoby pořizovatele, otiisk úředního razítka:	
	Ing. Stanislav Němec, MBA starosta obce Radonice

M.: 1:5000



A2a. HLAVNÍ VÝKRES

ARI PROJEKT s.r.o.			
KADLEC K.K. NUSLE, spol. s r.o.			
Chapenská 3, 182 00 Praha 8 Tel. fax: +420 284 680 740, +420 800 440 989 e-mail: posta@kadleck.cz www.kadleck.cz			
Projektant: Ing. arch. Daniela Bindeřová	Oborný projektant: Ing. arch. Martinou Bredovou	Grafická zpracování: Katerina Benšková	Číslo stránky: 516/2021
Pořizovatel: Obecní úřad Radonice, smluvně zastoupený Ing. arch. Martinou Bredovou		Schvalovací orgán: Zastupitelstvo obce Radonice	Datum: 02. 2024
Název výkresu: HLAVNÍ VÝKRES		Měřítko: 1: 5000	Výška č.: A2a.