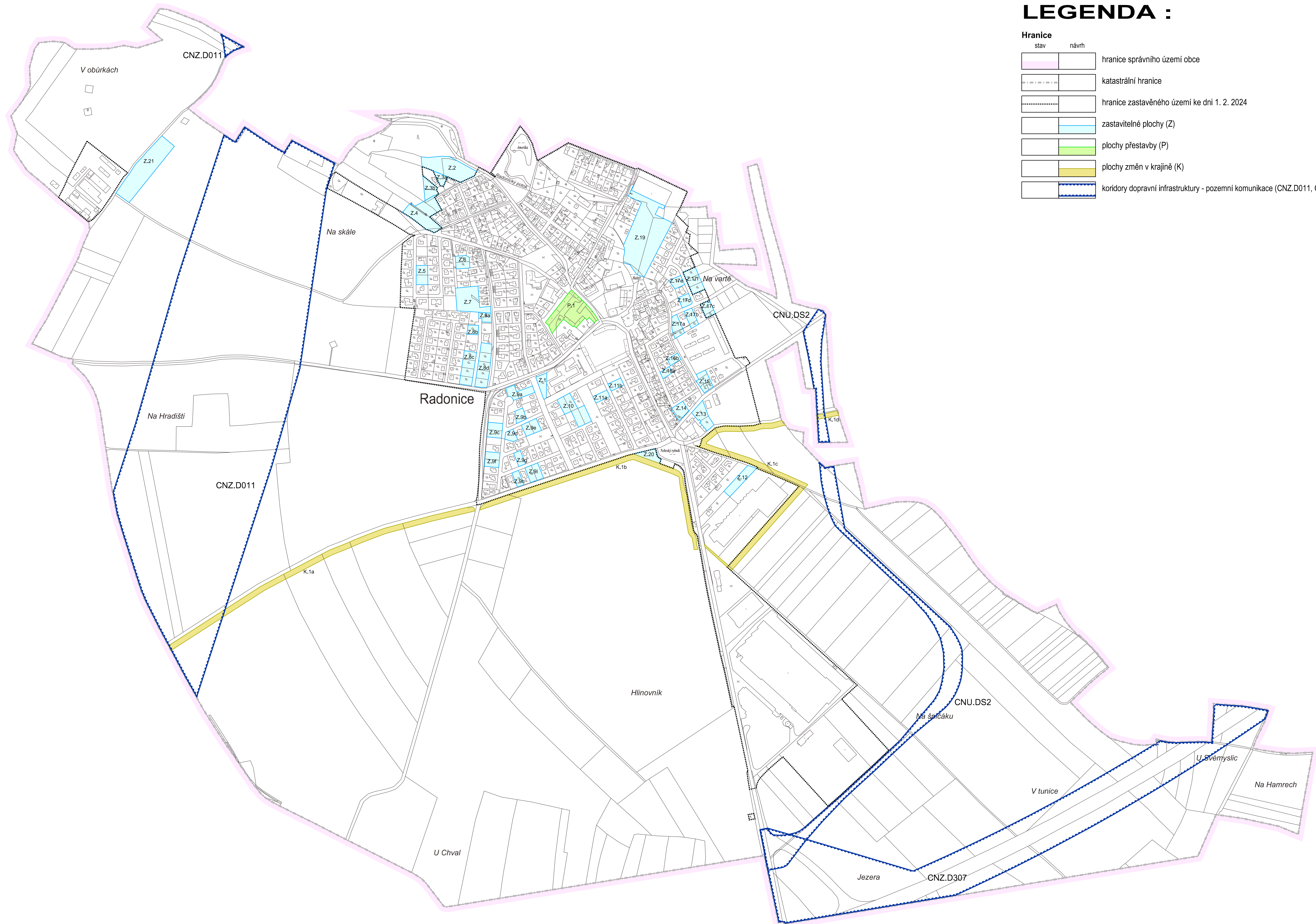
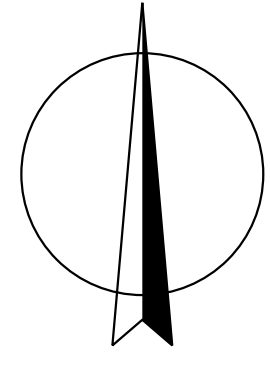


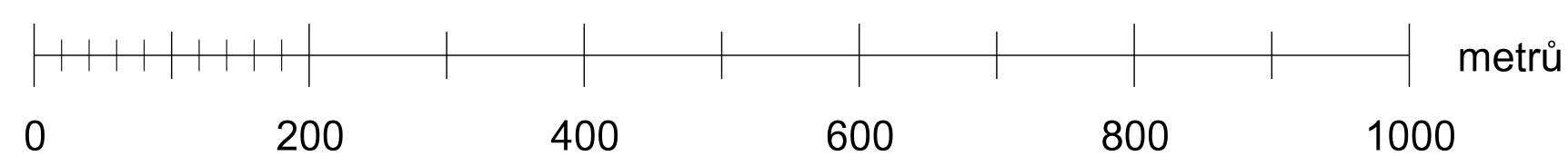
ÚZEMNÍ PLÁN RADONICE



LEGENDA :

Hranice		
stav	návrh	
		hranice správního území obce
		katastrální hranice
		hranice zastavěného území ke dni 1. 2. 2024
		zastavitelné plochy (Z)
		plochy přestavby (P)
		plochy změn v krajíně (K)
		koridory dopravní infrastruktury - pozemní komunikace (CNZ.D011, CNZ.D307, CNU.DS2)

M.: 1:5000



A1. VÝKRES ZÁKLADNÍHO ČLENĚNÍ ÚZEMÍ

ZÁZNAM O ÚČINNOSTI OPATŘENÍ OBECNÉ PŮVAHY - ÚZEMNĚ PLÁNOVACÍ DOKUMENTACE (ÚPD)	
Název ÚPD:	Územní plán Radonice
Orgán, který ÚPD vydal:	Zastupitelstvo obce Radonice
Datum nabytí účinnosti:	
Jméno a příjmení, funkce a podpis oprávněné úřední osoby pořizovatele, otiisk úředního razítka:	
	Ing. Stanislav Němec, MBA starosta obce Radonice

ARI PROJEKT s.r.o.		Tel: 1170/17 103 00 Praha 8 tel. +420 603 450 128	
KADLEC K.K. NUSLE, spol. s r.o. Chapenska 3, 182 00 Praha 8 Tel. tel. + 420 284 080 740, + 420 803 440 989 e-mail: posta@kadleck.cz www.kadleck.cz			
Projektant: Ing. arch. Daniela Bředová	Obecný projektant: Ing. arch. Martinou Bředovou	Grafická zpracování: Katerina Benšková	
Poradová: Obecní úřad Radonice, smluvně zastupovaný Ing. arch. Martinou Bředovou	Schvalovací orgán: Zastupitelstvo obce Radonice	Číslo stránky: 516/2021	
Název výkresu: VÝKRES ZÁKLADNÍHO ČLENĚNÍ ÚZEMÍ		Datum: 02. 2024	Výkres č.: A1.
		Měřítko: 1: 5000	Číslo č.: A1.