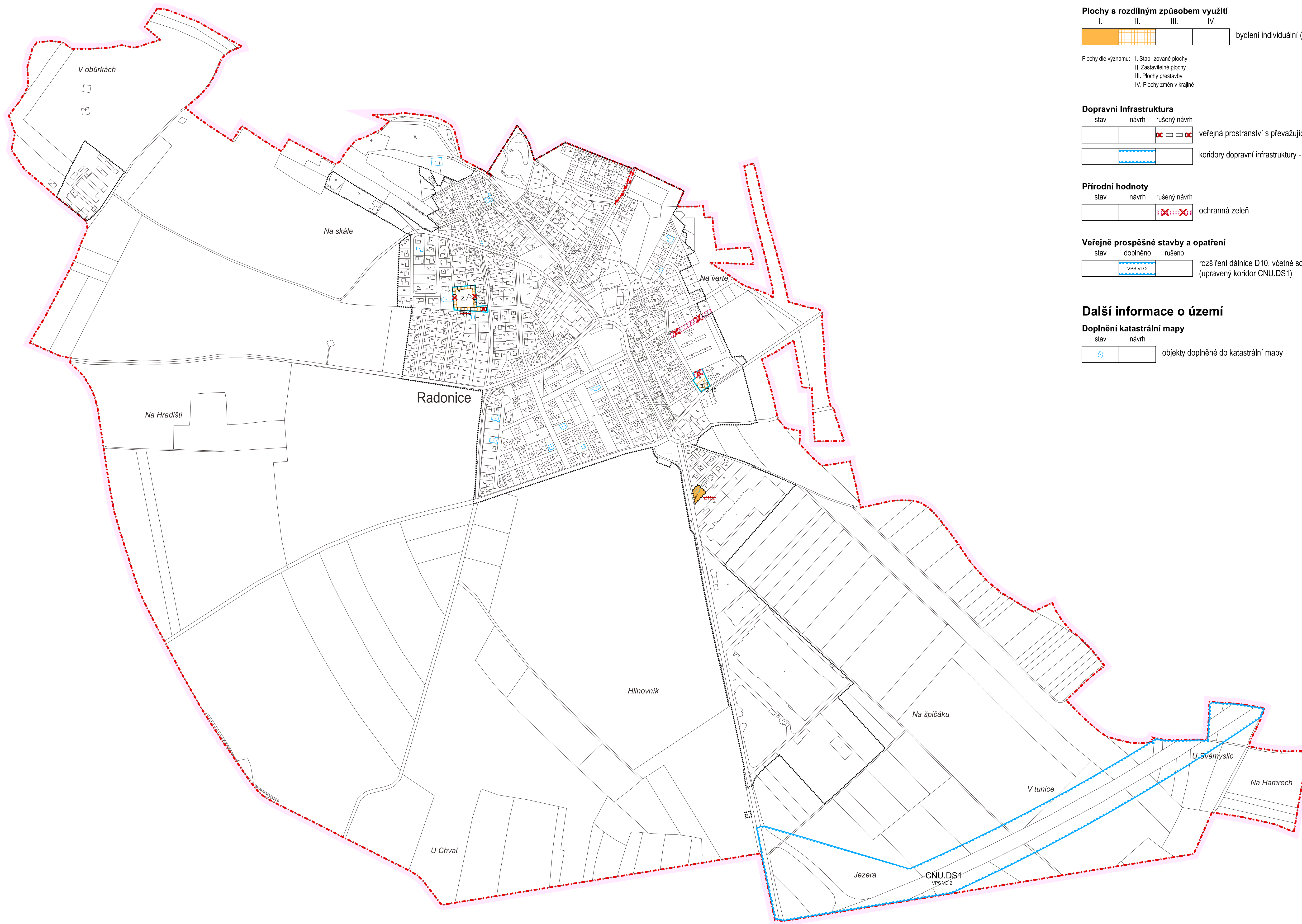
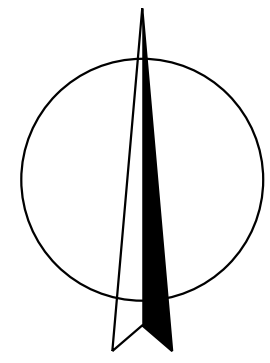


ÚZEMNÍ PLÁN RADONICE

Upravený návrh ÚP pro opakované veřejné projednání



LEGENDA :

Hranice

| stav | návrh | rušeno | |
|------|-------|--------|--|
| | | | hranice správního území obce |
| | | | katastrální hranice |
| | | | hranice zastavěného území ke dni 1. 3. 2023 |
| | | | hranice ploch změn - plochy zastavitelné (Z) plochy přestavby (P) plochy změn v krajinně (K) |

Plochy s rozdílným způsobem využití

| I. | II. | III. | IV. | |
|----|-----|------|-----|--------------------------|
| | | | | bydlení individuální (B) |

Plochy dle významu: I. Stabilizované plochy
II. Zastavitelné plochy
III. Plochy přestavby
IV. Plochy změn v krajinně

Dopravní infrastruktura

| stav | návrh | rušený návrh | |
|------|-------|--------------|---|
| | | | veřejná prostranství s převažující dopravní funkcí - místní komunikace (km) |
| | | | koridory dopravní infrastruktury - pozemní komunikace (CNU.DS1) |

Přírodní hodnoty

| stav | návrh | rušený návrh | |
|------|-------|--------------|----------------|
| | | | ochranná zeleň |

Veřejně prospěšné stavby a opatření

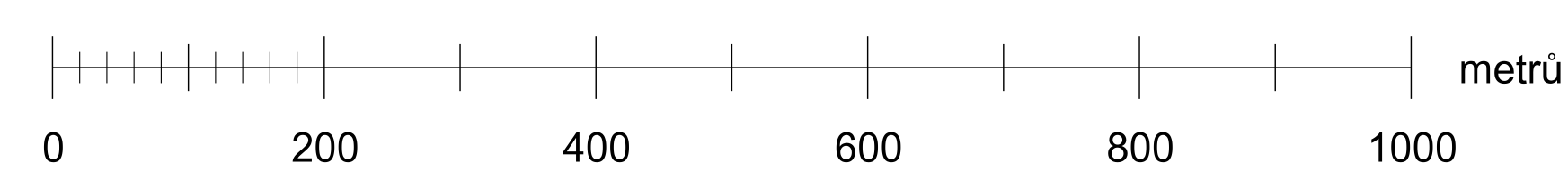
| stav | doplněno | rušeno | |
|------|----------|--------|--|
| | | | rozšíření dálnice D10, včetně souvisejících a vyvolaných staveb (upravený koridor CNU.DS1) |

Další informace o území

Doplnění katastrální mapy

| stav | návrh | |
|------|-------|--------------------------------------|
| | | objekty doplněné do katastrální mapy |

M.: 1:5000



C1. SCHÉMA ZMĚN PROVEDENÝCH OD PRVNÍHO VEŘEJNÉHO PROJEDNÁNÍ

| | | | | |
|---|---|---|----------------------|---|
| ARI PROJEKT s.r.o. | | | | Tel: 117017 103 00 Praha 8 tel.: +420 603 450 128 |
| KADLEC K.K. NUSLE, spol. s r.o. | | | | |
| Chapenská 3, 182 00 Praha 8 Tel. tel.: +420 284 680 740, +420 803 440 989 e-mail: posta@kadlecki.cz www.kadlecki.cz | | | | |
| Projektant: Ing. arch. Daniela Bědřová | Oborný projektant: Ing. arch. Martinou Bředovou | Grafická zpracování: Kateřina Benšková | | |
| Příjemce: Obecní úřad Radonice, smluvně zastupovaný Ing. arch. Martinou Bředovou | Schvalovací orgán: Zastupitelstvo obce Radonice | Číslo stránky: 516/2021 | | |
| Název výkresu: SCHÉMA ZMĚN PROVEDENÝCH OD PRVNÍHO VEŘEJNÉHO PROJEDNÁNÍ | | | Datum: 04. 2023 | Výkres č.: C1. |
| | | | Měřítko: 1 : 5000 | Kopie č.: |