

# ÚZEMNÍ PLÁN RADONICE

Upravený návrh ÚP  
pro opakované veřejné projednání

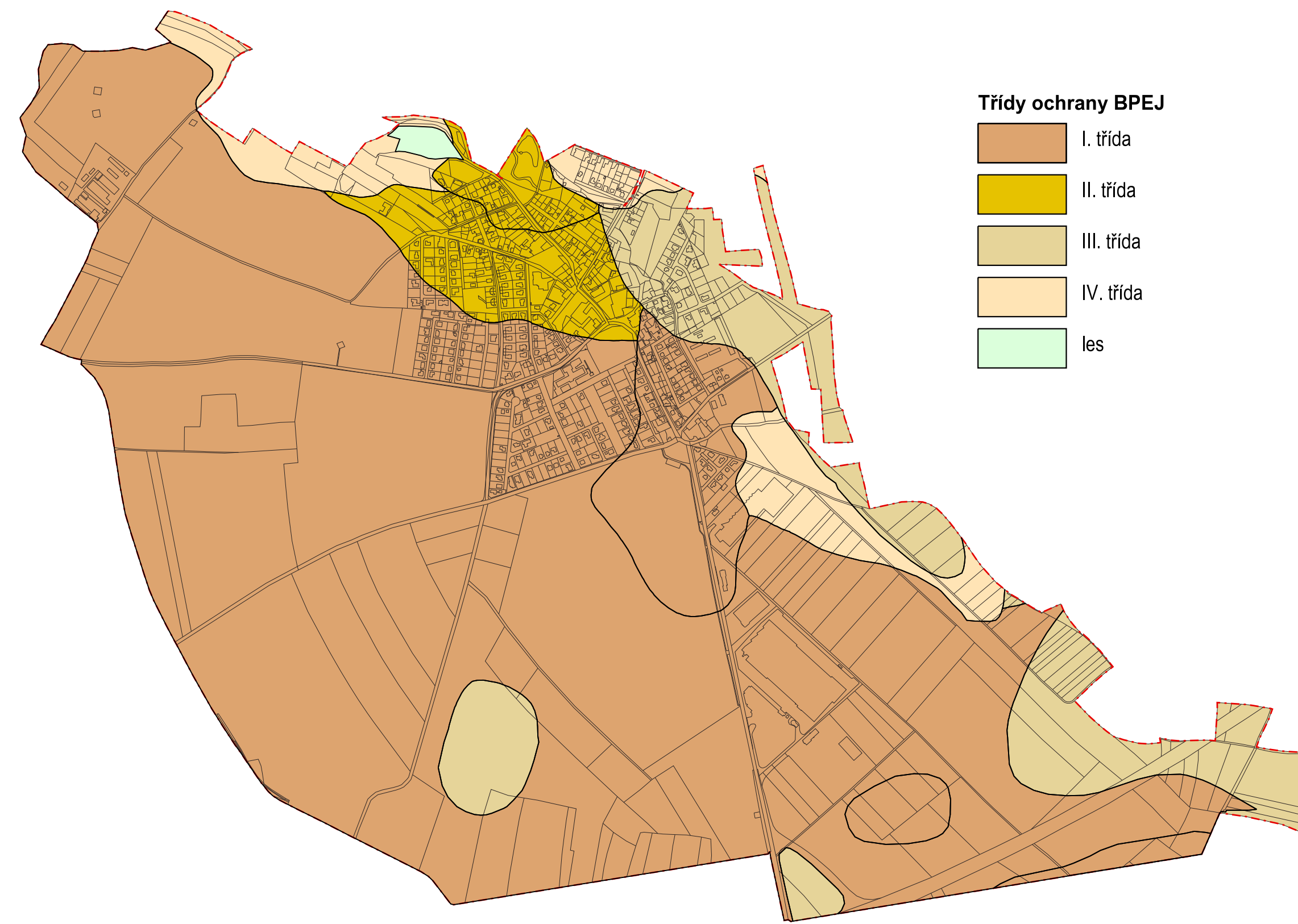

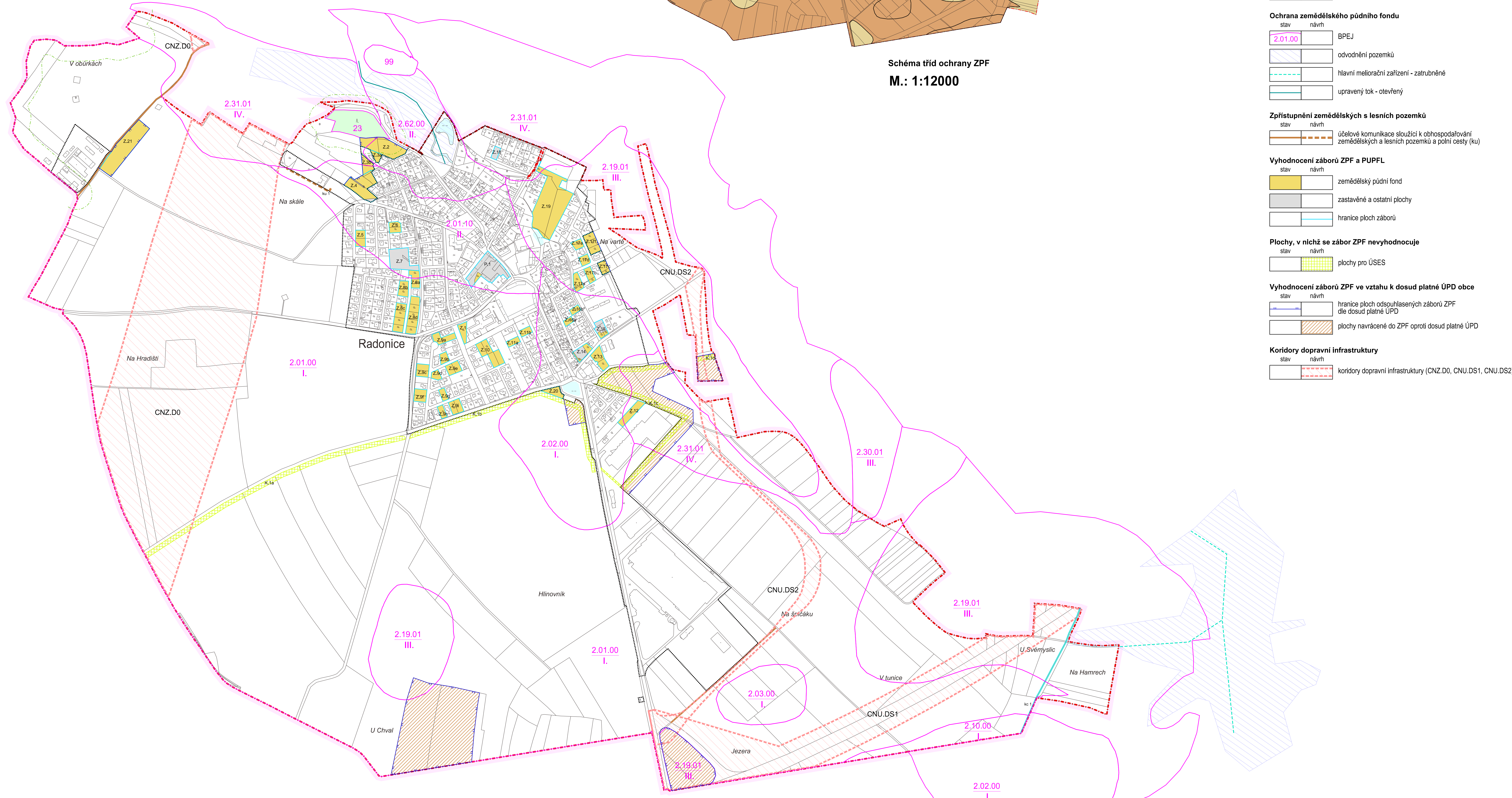
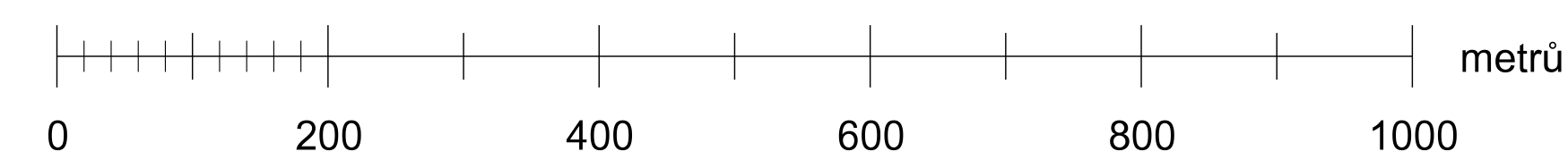


Schéma tříd ochrany ZPF  
M.: 1:12000



M.: 1:5000



## B3. VÝKRES PŘEDPOKLÁDANÝCH ZÁBORŮ PŮDNÍHO FONDU

### LEGENDA :

- Hranice**
- |      |       |   |
|------|-------|---|
| stav | návrh | hranice správního území obce                |
| stav | návrh | katastrální hranice                         |
| stav | návrh | hranice zastavěného území ke dni 1. 3. 2023 |
- Územní prvky**
- |      |       |                                |
|------|-------|--------------------------------|
| stav | návrh | lesní plochy                   |
| stav | návrh | vodní a vodohospodářské plochy |
- Ochrana lesa**
- |      |       |                     |
|------|-------|---------------------|
| stav | návrh | ochranné pásmo lesa |
|------|-------|---------------------|
- Ochrana zemědělského půdního fondu**
- |      |       |   |
|------|-------|---|
| stav | návrh | BPEJ                                    |
| stav | návrh | odvodnění pozemků                       |
| stav | návrh | hlavní meliorační zařízení - zatrubněné |
| stav | návrh | upravený tok - otevřený                 |
- Zpřístupnění zemědělských s lesních pozemků**
- |      |       |   |
|------|-------|---|
| stav | návrh | účelové komunikace sloužící k obhospodařování zemědělských a lesních pozemků a polní cesty (ku) |
|------|-------|---|
- Vyhodnocení záborů ZPF a PUPFL**
- |      |       |                            |
|------|-------|----------------------------|
| stav | návrh | zemědělský půdní fond      |
| stav | návrh | zastavěné a ostatní plochy |
| stav | návrh | hranice ploch záborů       |
- Plochy, v nichž se zábor ZPF nevyhodnocuje**
- |      |       |                 |
|------|-------|-----------------|
| stav | návrh | plochy pro ÚSES |
|------|-------|-----------------|
- Vyhodnocení záborů ZPF ve vztahu k dosud platné ÚPD obce**
- |      |       |  |
|------|-------|--|
| stav | návrh | hranice ploch odsouhlasených záborů ZPF dle dosud platné ÚPD |
| stav | návrh | plochy navržené do ZPF oproti dosud platné ÚPD               |
- Koridory dopravní infrastruktury**
- |      |       |   |
|------|-------|---|
| stav | návrh | koridory dopravní infrastruktury (CNZ.D0, CNU.DS1, CNU.DS2) |
|------|-------|---|

<b>ARI PROJEKT s.r.o.</b>		Tisk 11/2023	
zastoupený Ing. Jaroslavem Hejhaltem		193 00 Praha 9 tel. + 420 603 450 126	
<b>KADLEC K.K. NUSLE, spol. s r.o.</b>			
Chudbická 3, 192 00 Praha 9   Tel./fax: + 420 284 980 740, + 420 603 440 989   e-mail: posta@kadleck.cz   www.kadleck.cz			
Projektant: Ing. arch. Charlota Banderová	Osobny projektant:	Grufická zpracování: Kateřina Benáková	
Příjemce: Obecní úřad Radonice, smluvně zastupovaný Ing. arch. Martinou Bredovou	Schvalovací orgán: Zastupitelstvo obce Radonice	Číslo územní výkresy:	516/2023
Název výkresu: ÚZEMNÍ PLÁN RADONICE UPRAVENÝ NÁVRH ÚZEMNÍHO PLÁNU pro opakované veřejné projednání		Datum: 04. 2023	Verze č.: B3.
Měřítko: 1 : 5000		Kopie č.:	