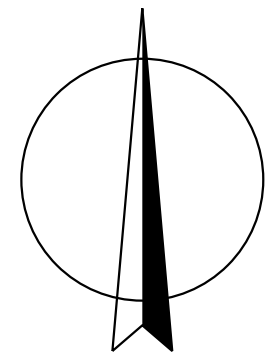


ÚZEMNÍ PLÁN RADONICE

Upravený návrh ÚP pro opakované veřejné projednání



LEGENDA :

Hranice

hranice řešeného území

Záměry, pro které lze práva k pozemkům a stavbám vyvlastnit

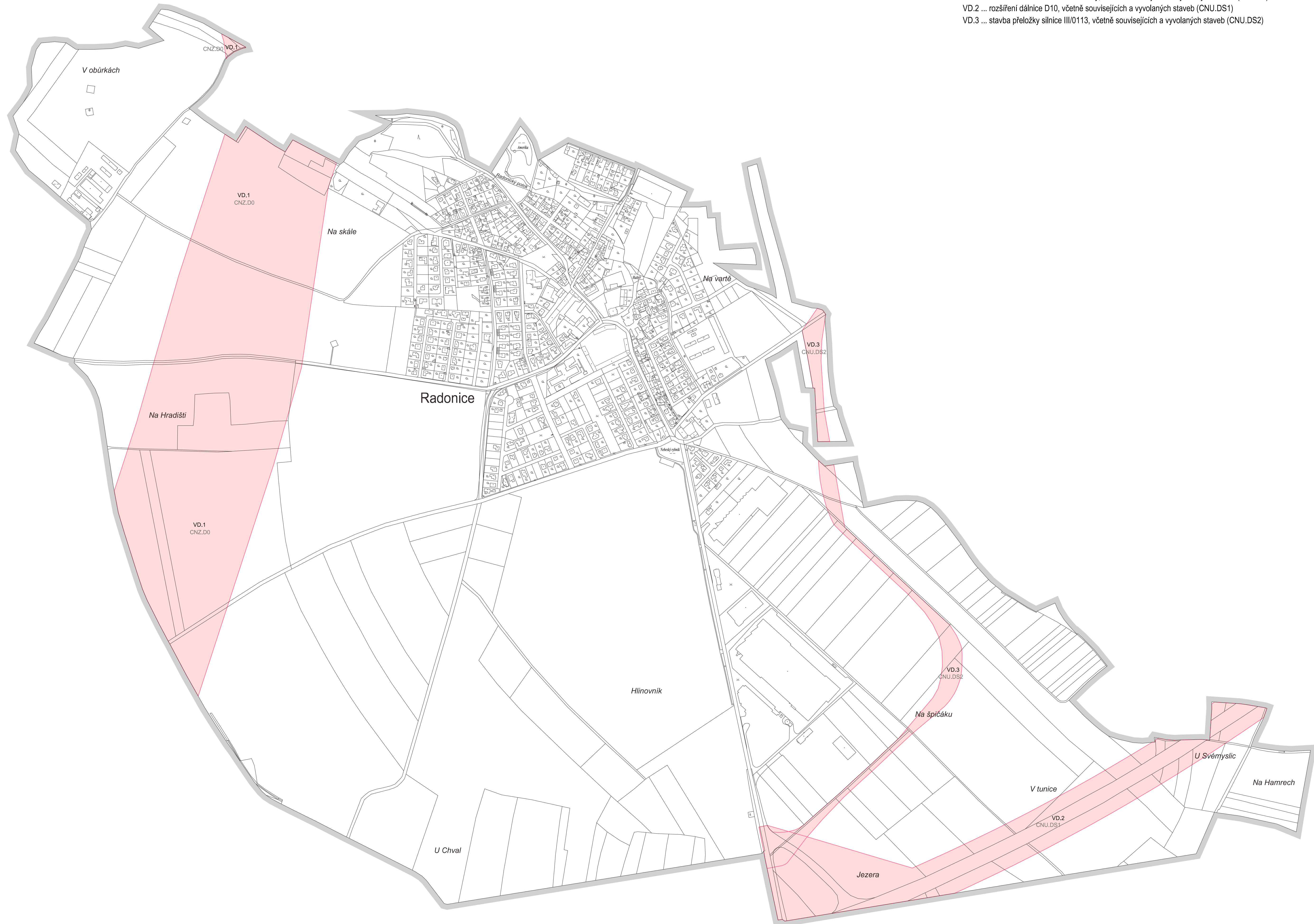
Veřejně prospěšné stavby

dopravní infrastruktura

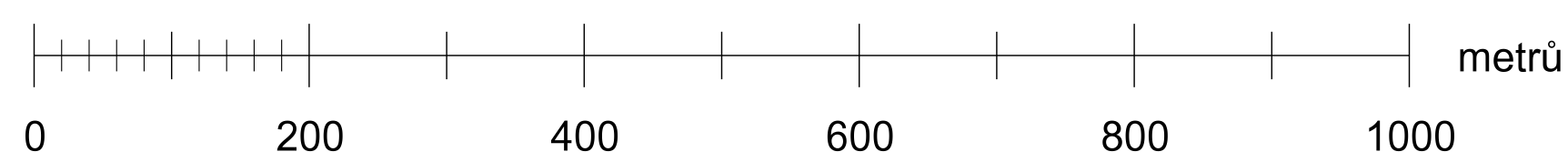
VD.1 ... stavba Silniční okruh kolem Prahy, včetně souvisejících a vyvolaných staveb (CNZ.D0)

VD.2 ... rozšíření dálnice D10, včetně souvisejících a vyvolaných staveb (CNU.DS1)

VD.3 ... stavba přeložky silnice III/0113, včetně souvisejících a vyvolaných staveb (CNU.DS2)



M.: 1:5000



A3. VÝKRES VEŘEJNĚ PROSPĚŠNÝCH STAVEB, OPATŘENÍ A ASANACÍ

ARI PROJEKT s.r.o.				Tel: 1170/17 103 00 Praha 8 tel.: +420 603 450 128
zastupovaný Ing. Jaroslavem Hájalem				
KADLEC K.K. NUSLE, spol. s r.o.				
Chapenská 3, 182 00 Praha 8 Tel. tel.: +420 284 680 740, +420 803 440 989 e-mail: posta@kadlecki.cz www.kadlecki.cz				
Projektant: Ing. arch. Daniela Bänderová	Obdobný projektant: Ing. arch. Martina Bredová	Grafická zpracování: Kateřina Benšková		
Poradová: Obecní úřad Radonice, smluvně zastupovaný Ing. arch. Martinou Bredovou	Schvalovací orgán: Zastupitelstvo obce Radonice	Číslo stránky: 516/2021		
Název výkresu: VÝKRES VEŘEJNĚ PROSPĚŠNÝCH STAVEB, OPATŘENÍ A ASANACÍ		Datum: 04. 2023	Výška č.: A3.	Měřítko: 1 : 5000