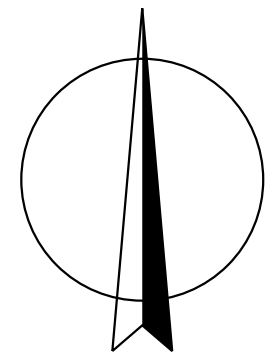


ÚZEMNÍ PLÁN RADONICE

Upravený návrh ÚP pro opakované veřejné projednání



LEGENDA :

	hranice správního území obce
	katastrální hranice
Územní prvky	
	I.
	II.
	III.
	plochy zástavby

Plochy dle významu: I. Stabilizované plochy
II. Zastavitelné plochy
III. Plochy přestavby

Zásobování pitnou vodou

	stav		návrh
			vodovodní přívaděč
			vodovodní řady
			vodní zdroj
			úpravna vody
			zařízení na vodovodní síti
			hydranty (podzemní, nadzemní)
			studny (v areálu Mlékárny Radonice)

Kanalizace

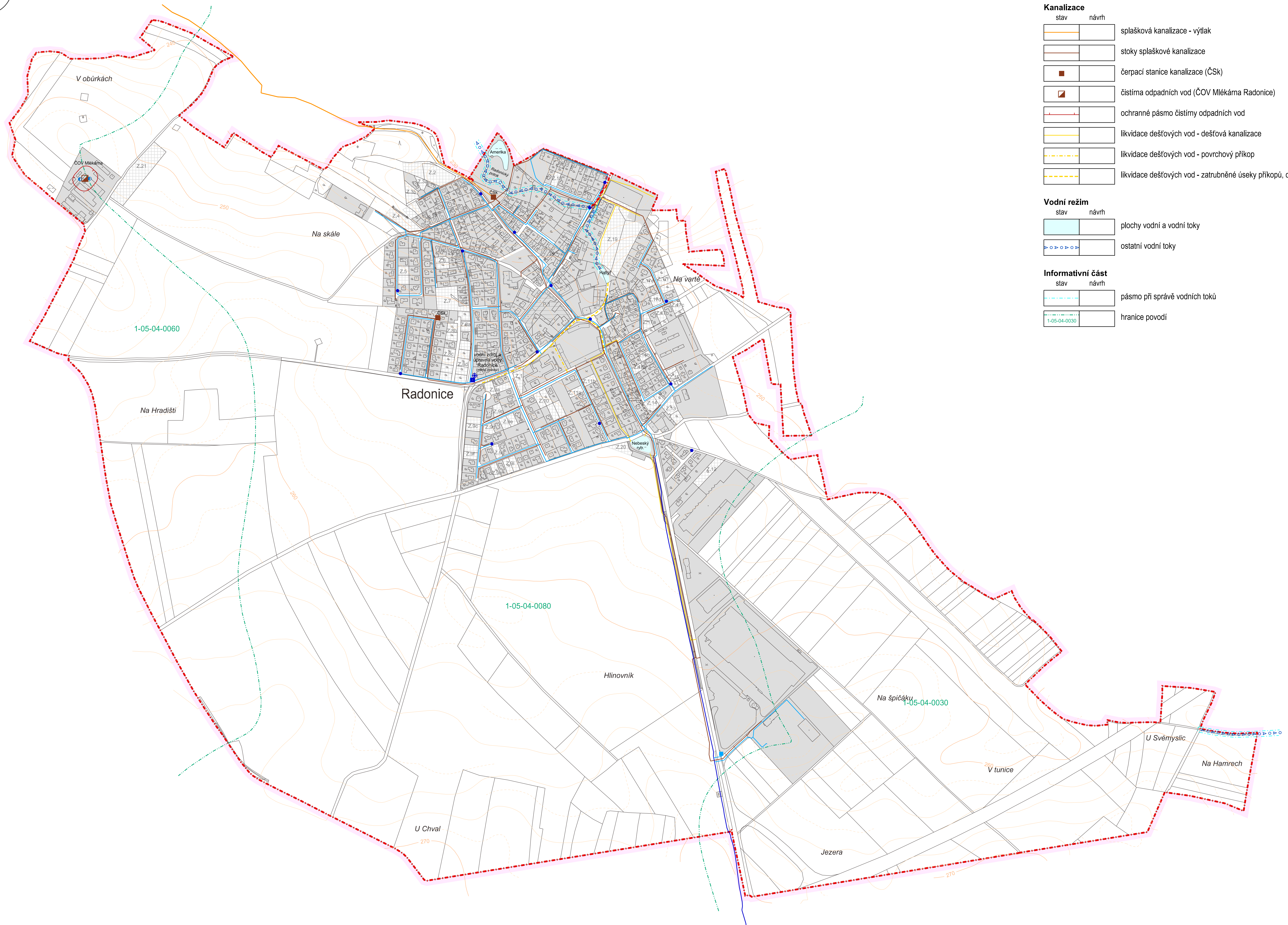
	stav		návrh
			splašková kanalizace - výtak
			stoky splaškové kanalizace
			čerpací stanice kanalizace (ČSk)
			čistiřna odpadních vod (ČOV Mlékárna Radonice)
			ochranné pásmo čistírny odpadních vod
			likvidace dešťových vod - dešťová kanalizace
			likvidace dešťových vod - povrchový příkop
			likvidace dešťových vod - zatrubněné úseky příkopů, orientační zákres

Vodní režim

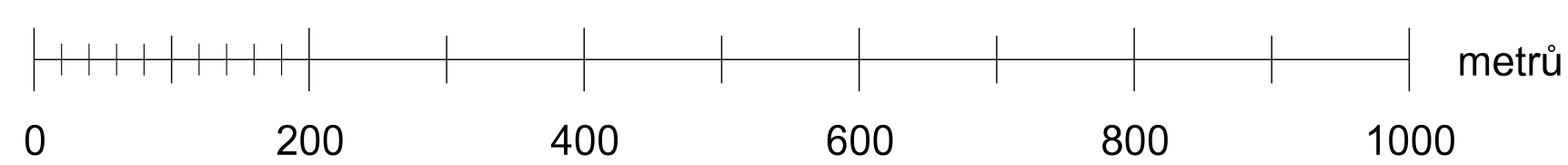
	stav		návrh
			plochy vodní a vodní toky
			ostatní vodní toky

Informativní část

	stav		návrh
			pásmo při správě vodních toků
			hranice povodí



M.: 1:5000



A2c. KONCEPCE VEŘEJNÉ INFRASTRUKTURY
- TECHNICKÁ INFRASTRUKTURA - VODNÍ HOSPODÁŘSTVÍ

ARI PROJEKT s.r.o.		Tel: 117017 103 00 Praha 9 tel.: +420 603 450 128	
zastupovaný Ing. Jaroslavem Hájalem			
KADLEC K.K. NUSLE, spol. s r.o.			
Chapešská 3, 182 00 Praha 6 Tel. fax: +420 284 680 740, +420 803 440 989 e-mail: posta@kadleck.cz www.kadleck.cz			
Projektant: Ing. arch. Daniela Bänderová	Obdobný projektant: Ing. arch. Martinou Bredovou	Grafická zpracování: Kateřina Benšková	
Poradová: Obecní úřad Radonice, smluvně zastupovaný	Schvalovací orgán: Zastupitelstvo obce Radonice	Dělník: 516/2021	
Název výkresu: KONCEPCE VEŘEJNÉ INFRASTRUKTURY - TECHNICKÁ INFRASTRUKTURA - VODNÍ HOSPODÁŘSTVÍ		Datum: 04. 2023	Výkres č.: A2c.
		Měřítko: 1 : 5000	Kopie č.: