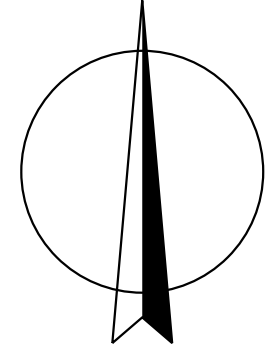


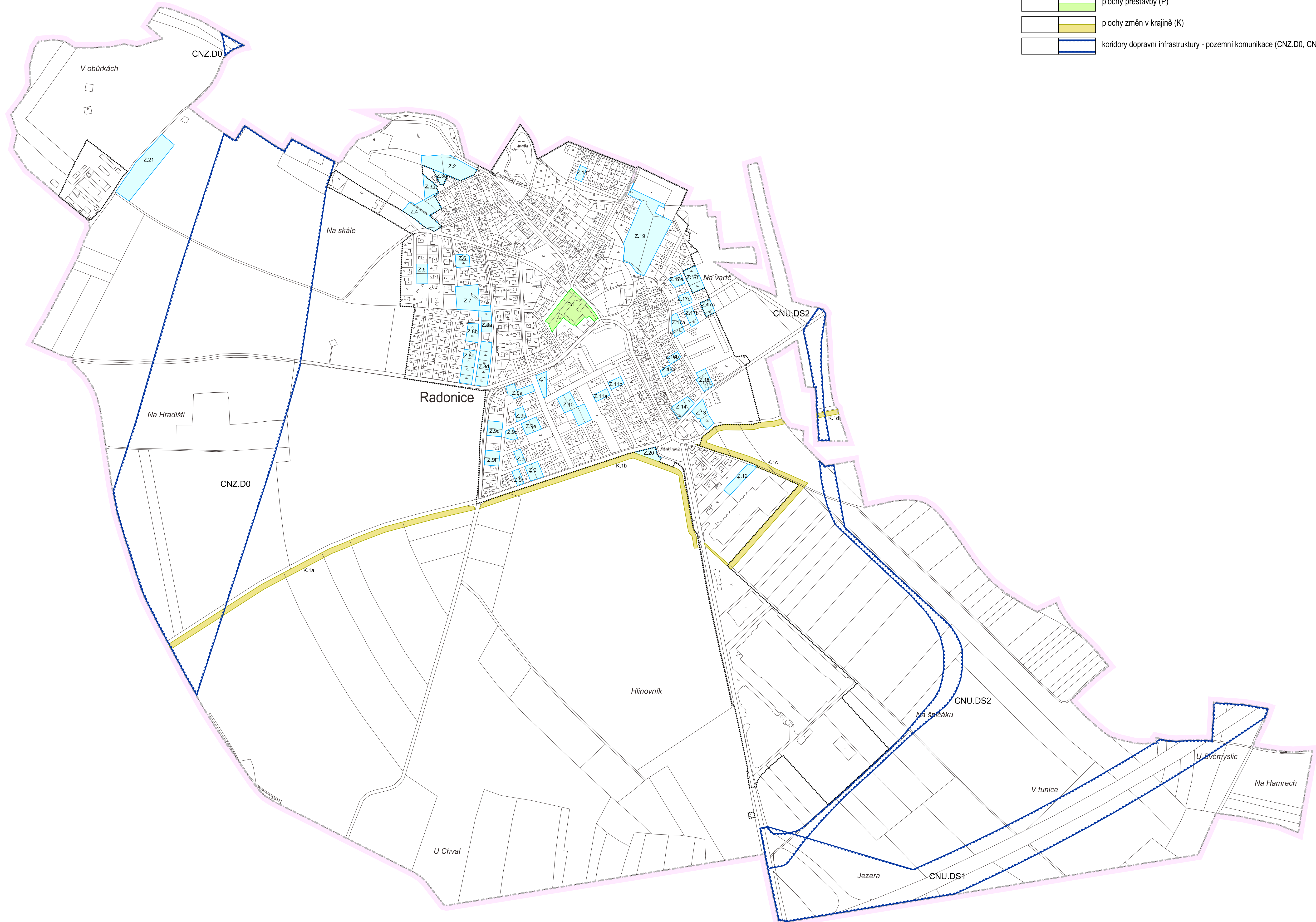
# ÚZEMNÍ PLÁN RADONICE

## Upravený návrh ÚP pro opakované veřejné projednání

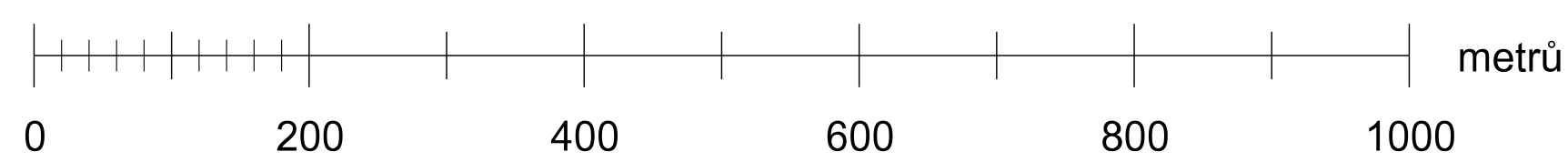


### LEGENDA :

Hranice		
stav	návrh	
		hranice správního území obce
		katastrální hranice
		hranice zastavěného území ke dni 1. 3. 2023
		zastavitelné plochy (Z)
		plochy přestavby (P)
		plochy změn v krajině (K)
		koridory dopravní infrastruktury - pozemní komunikace (CNZ.D0, CNU.DS1, CNU.DS2)



M.: 1:5000



A1. VÝKRES ZÁKLADNÍHO ČLENĚNÍ ÚZEMÍ

ARI PROJEKT s.r.o.		Tel: 117017 103 00 Praha 8 tel. +420 603 450 128	
zastupovaný Ing. Jaroslavem Hájalem			
<b>KADLEC K.K. NUSLE, spol. s r.o.</b>			
Chapešská 3, 182 00 Praha 8 Tel. fax. +420 284 680 740, +420 803 440 989 e-mail: posta@kadleck.cz www.kadleck.cz			
Projektant: Ing. arch. Daniela Bědřichová	Oborní projektant: Ing. arch. Martinou Bředovou	Grafická zpracování: Kateřina Benšková	
Poftované: Obecní úřad Radonice, smluvně zastupovaný Ing. arch. Martinou Bředovou	Schválková opatř: Zastupitelstvo obce Radonice	Číslo stránky: 516/2021	
Název výkresu: VÝKRES ZÁKLADNÍHO ČLENĚNÍ ÚZEMÍ		Datum: 04. 2023	Výška č.: A1.
		Měřítko: 1 : 5000	Kopie č.: