

ÚZEMNÍ PLÁN RADONICE

Upravený návrh územního plánu

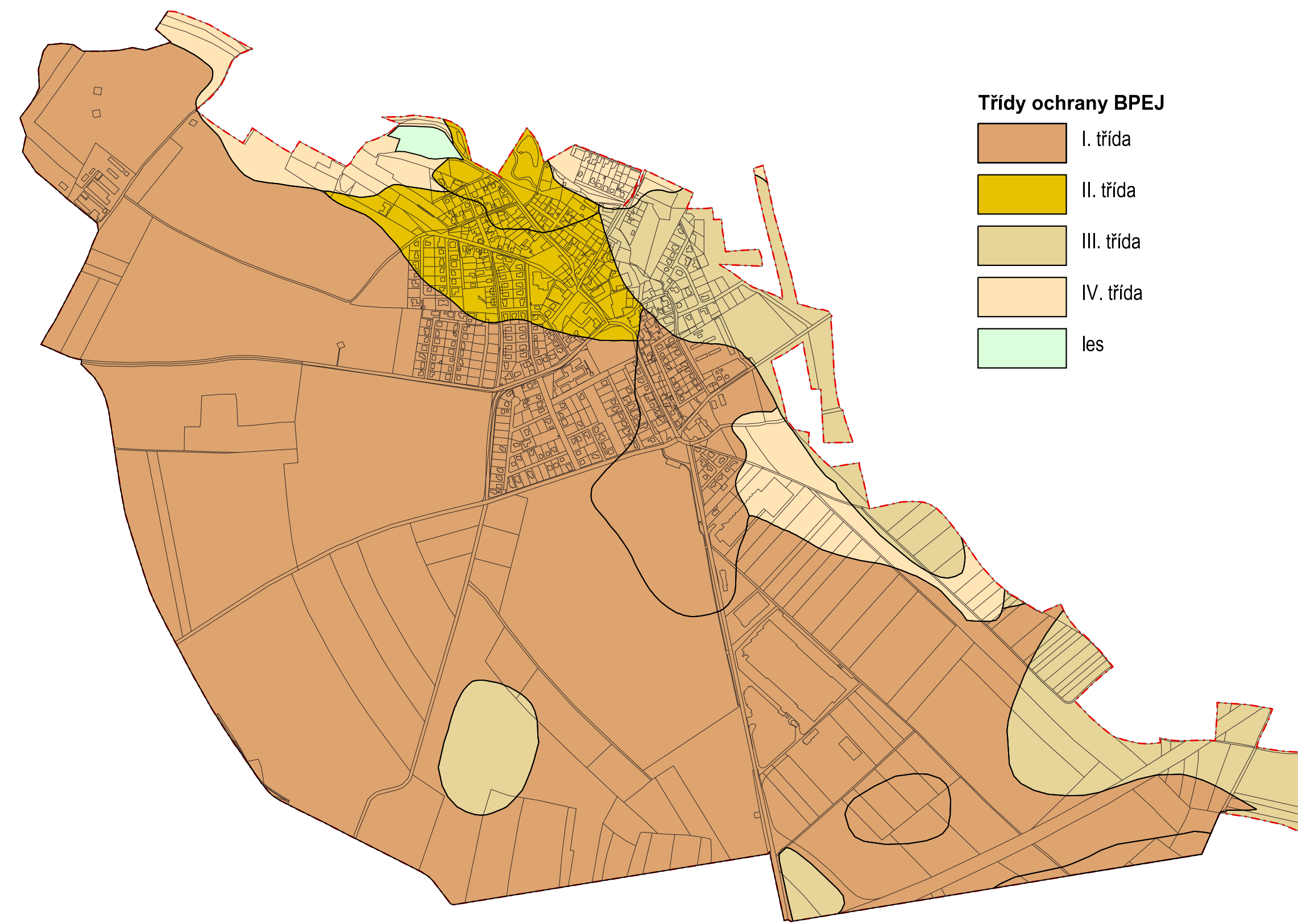

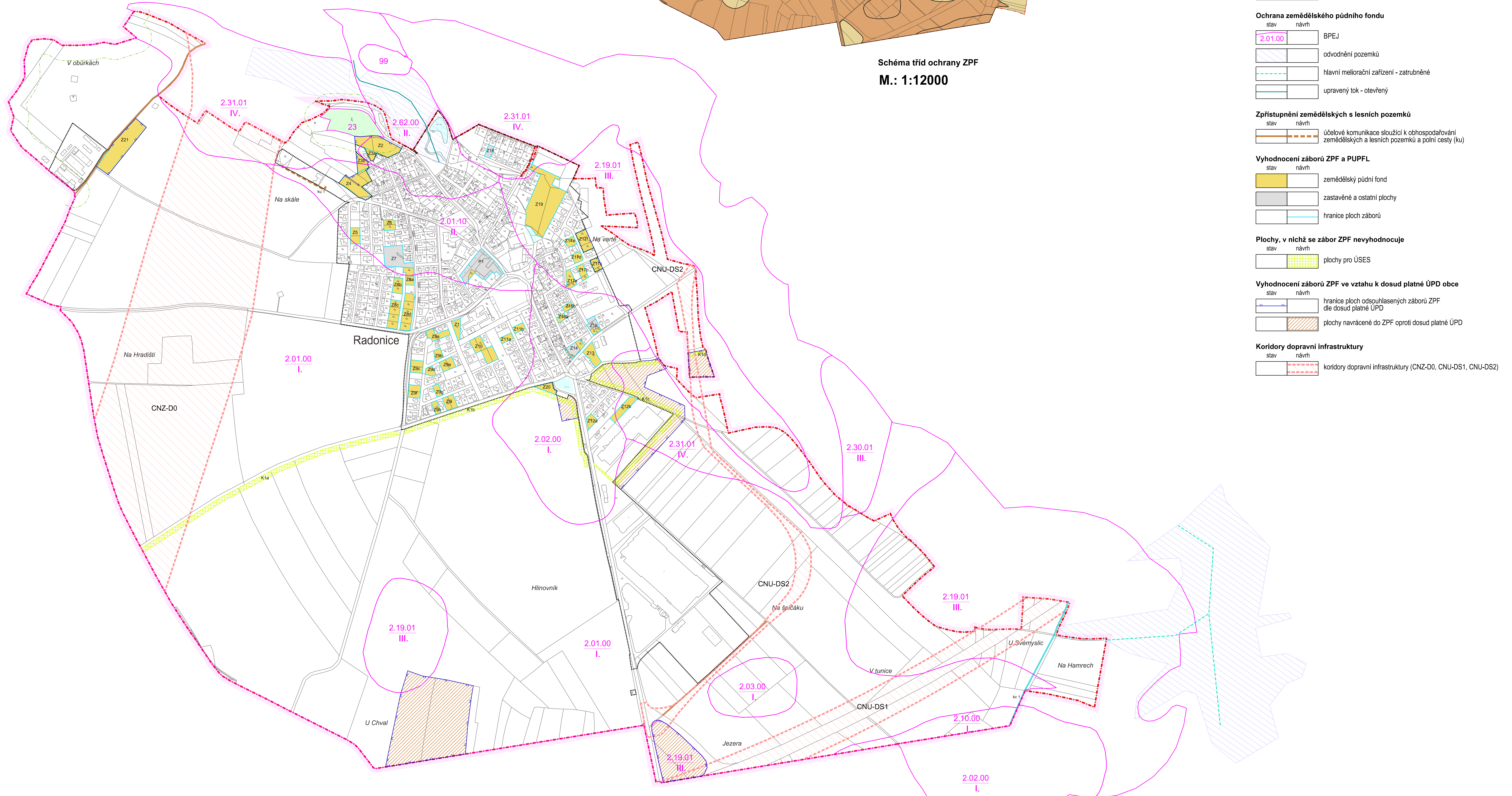
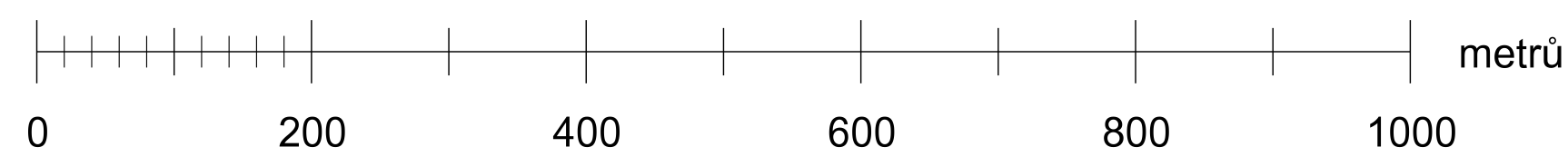


Schéma tříd ochrany ZPF
M.: 1:12000



M.: 1:5000



B3. VÝKRES PŘEDPOKLÁDANÝCH ZÁBORŮ PŮDNÍHO FONDU

LEGENDA :

- Hranice**
stav návrh
- hranice správního území obce
 - katastrální hranice
 - hranice zastavěného území ke dni 1. 10. 2022
- Územní prvky**
stav návrh
- lesní plochy
 - vodní a vodohospodářské plochy
- Ochrana lesa**
stav návrh
- ochranné pásmo lesa
- Ochrana zemědělského půdního fondu**
stav návrh
- BPEJ
 - odvodnění pozemků
 - hlavní meliorační zařízení - zatrubněné
 - upravený tok - otevřený
- Zpřístupnění zemědělských s lesních pozemků**
stav návrh
- účelové komunikace sloužící k obhospodařování zemědělských a lesních pozemků a polní cesty (ku)
- Vyhodnocení záborů ZPF a PUPFL**
stav návrh
- zemědělský půdní fond
 - zastavěné a ostatní plochy
 - hranice ploch záborů
- Plochy, v nichž se zábor ZPF nevyhodnocuje**
stav návrh
- plochy pro ÚSES
- Vyhodnocení záborů ZPF ve vztahu k dosud platné ÚPD obce**
stav návrh
- hranice ploch odsouhlasených záborů ZPF dle dosud platné ÚPD
 - plochy navržené do ZPF oproti dosud platné ÚPD
- Koridory dopravní infrastruktury**
stav návrh
- koridory dopravní infrastruktury (CNZ-D0, CNU-DS1, CNU-DS2)

| | | | |
|---|--|---|------------------|
| ARI PROJEKT s.r.o. | | Tisk 11/2021 | |
| zastoupený Ing. Jaroslavem Hejhaltem | | 193 00 Praha 9 tel. + 420 603 450 126 | |
| KADLEC K.K. NUSLE, spol. s r.o. | | | |
| Chraberská 3, 192 00 Praha 9 Tel./fax: + 420 284 980 740, + 420 603 440 989 e-mail: posta@kadleck.cz www.kadleck.cz | | | |
| Projektant: Ing. arch. Carmela Banderová | Osobní projektant: | Grafická zpracování: Kateřina Benáková | |
| Příjemce: Obecní úřad Radonice, smluvně zastoupený Ing. arch. Martinou Bredovou | Schvalovací orgán: Zastupitelstvo obce Radonice | Dátum: 10. 2022 | Verze č.: B3. |
| Název výkresu: VÝKRES PŘEDPOKLÁDANÝCH ZÁBORŮ PŮDNÍHO FONDU | | Měřítko: 1 : 5000 | Kopie č.: |