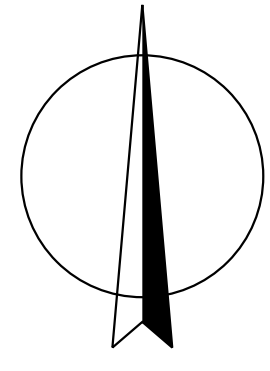


ÚZEMNÍ PLÁN RADONICE

Upravený návrh územního plánu



LEGENDA :

Hranice

hranice řešeného území

Záměry, pro které lze práva k pozemkům a stavbám vyvlastnit

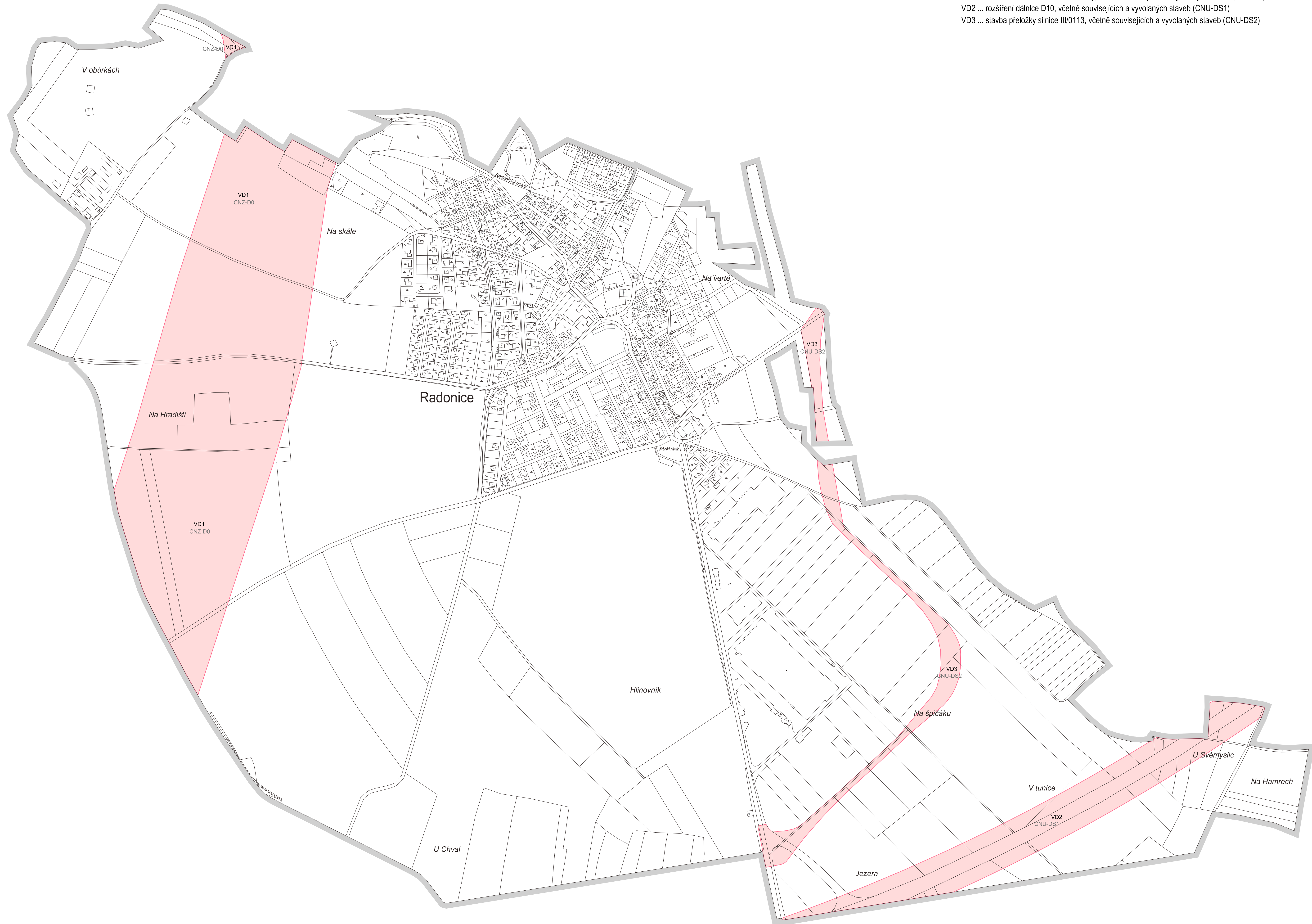
Veřejně prospěšné stavby

dopravní infrastruktura

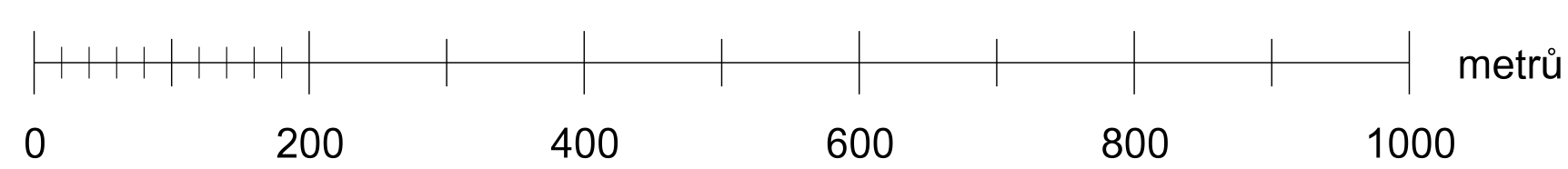
VD1 ... stavba Silniční okruh kolem Prahy, včetně souvisejících a vyvolaných staveb (CNZ-D0)

VD2 ... rozšíření dálnice D10, včetně souvisejících a vyvolaných staveb (CNU-DS1)

VD3 ... stavba přeložky silnice III/0113, včetně souvisejících a vyvolaných staveb (CNU-DS2)



M.: 1:5000



A3. VÝKRES VEŘEJNĚ PROSPĚŠNÝCH STAVEB, OPATŘENÍ A ASANACÍ

ARI PROJEKT s.r.o. zastupovaný Ing. Jaroslavem Hájalem				Tel: 1170/17 103 00 Praha 8 tel.: +420 603 450 128
KADLEC K.K. NUSLE, spol. s r.o. Chapenska 3, 182 00 Praha 8 Tel. tel.: +420 284 680 740, +420 803 440 989 e-mail: posta@kadlecki.cz www.kadlecki.cz				
Projektant: Ing. arch. Dana Bědřichová	Oborný projektant: Ing. arch. Martinou Bredovou	Grafická zpracování: Kateřina Benšková	Číslo stránky: 516/2021	
Pořizovatel: Obecní úřad Radonice, smluvně zastupovaný Ing. arch. Martinou Bredovou		Schvalovací orgán: Zastupitelstvo obce Radonice	Datum: 10. 2022 Výška č.: A3.	
Název výkresu: VÝKRES VEŘEJNĚ PROSPĚŠNÝCH STAVEB, OPATŘENÍ A ASANACÍ		Měřítko: 1 : 5000	Číslo č.: A3.	