


ÚZEMNÍ PLÁN RADONICE

Upravený návrh územního plánu



LEGENDA :

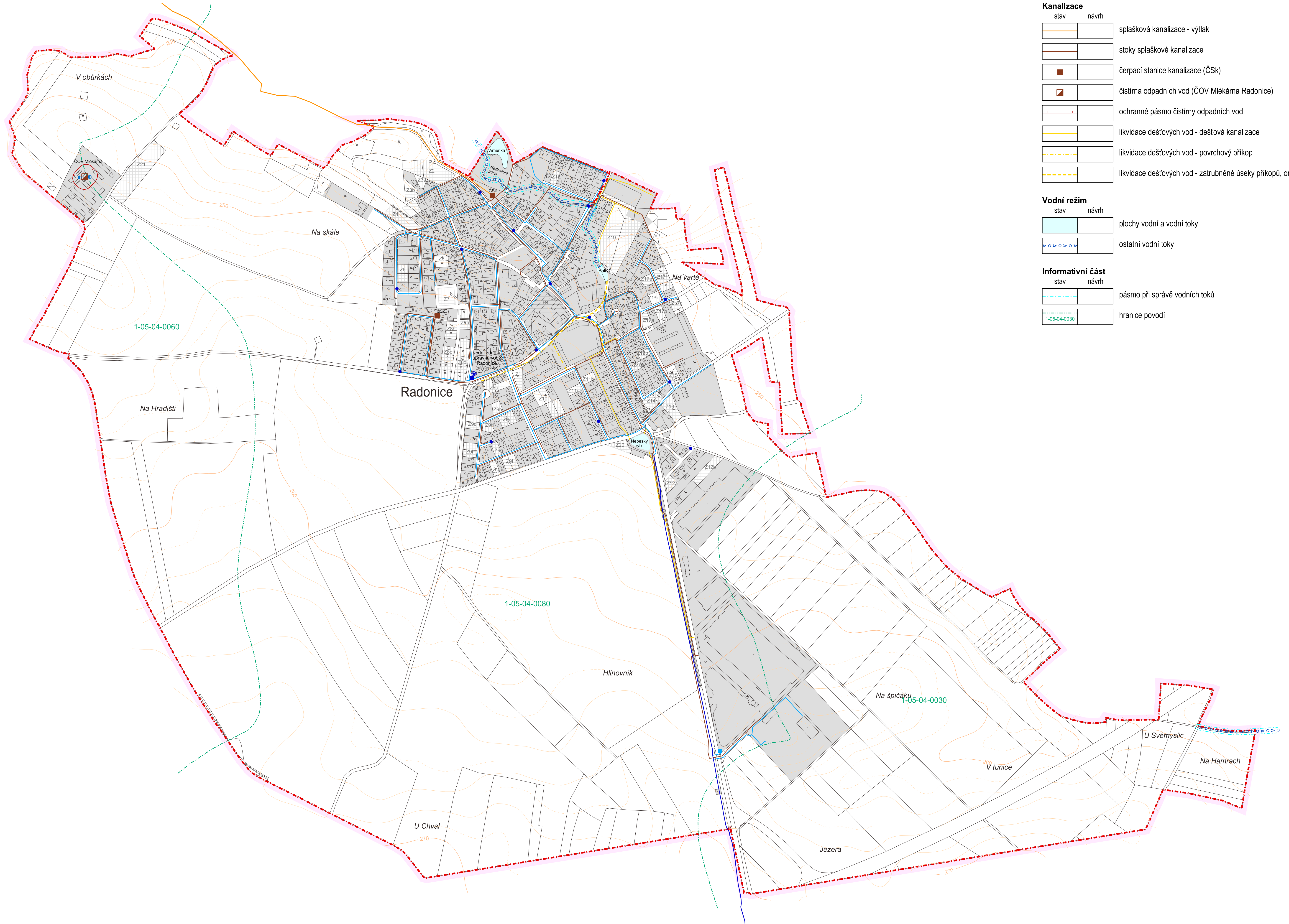
	hranice správního území obce
	katastrální hranice
Územní prvky	
	I.
	II.
	III.
	plochy zástavby
Plochy dle významu: I. Stabilizované plochy II. Zastavitelné plochy III. Plochy přestavby	

Zásobování pitnou vodou	
	stav
	návrh
	vodovodní přívaděč
	vodovodní řady
	vodní zdroj
	úpravna vody
	zařízení na vodovodní síti
	hydranty (podzemní, nadzemní)
	studny (v areálu Mlékárny Radonice)

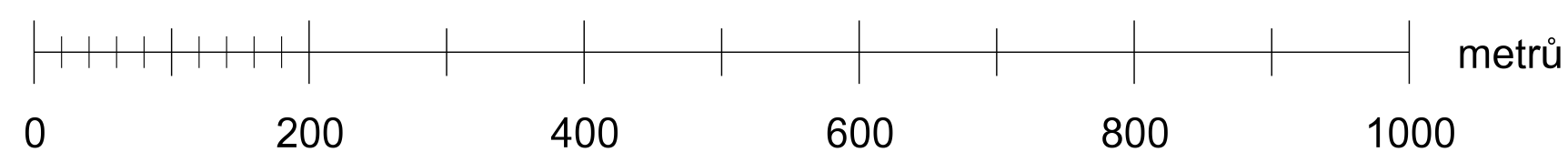
Kanalizace	
	stav
	návrh
	splašková kanalizace - výtlač
	stoky splaškové kanalizace
	čerpací stanice kanalizace (ČSk)
	čistiřna odpadních vod (ČOV Mlékárna Radonice)
	ochranné pásmo čistírny odpadních vod
	likvidace dešťových vod - dešťová kanalizace
	likvidace dešťových vod - povrchový příkop
	likvidace dešťových vod - zatrubněné úseky příkopů, orientační zakres

Vodní režim	
	stav
	návrh
	plochy vodní a vodní toky
	ostatní vodní toky

Informační část	
	stav
	návrh
	pásmo při správě vodních toků
	1-05-04-0030
	hranice povodí



M.: 1:5000



A2c. KONCEPCE VEŘEJNÉ INFRASTRUKTURY
- TECHNICKÁ INFRASTRUKTURA - VODNÍ HOSPODÁŘSTVÍ

ARI PROJEKT s.r.o.		Tel: 117017 103 00 Praha 8 tel. +420 603 450 128	
zastupovaný Ing. Jaroslavem Hájalem			
KADLEC K.K. NUSLE, spol. s r.o.			
Chapešská 3, 182 00 Praha 8 Tel. fax: +420 284 680 740, +420 803 440 989 e-mail: posta@kadleck.cz www.kadleck.cz			
Projektant: Ing. arch. Daniela Bänderová	Obdobný projektant: Ing. arch. Martinou Bredovou	Grafická zpracování: Kateřina Benšková	
Poradová: Obecní úřad Radonice, smluvně zastupovaný Ing. arch. Martinou Bredovou	Schvalovací orgán: Zastupitelstvo obce Radonice	Číslo stránky: 516/2021	
Název výkresu: KONCEPCE VEŘEJNÉ INFRASTRUKTURY - TECHNICKÁ INFRASTRUKTURA - VODNÍ HOSPODÁŘSTVÍ		Datum: 10. 2022	Výkres č.: A2c.
		Měřítko: 1 : 5000	Kopie č.: