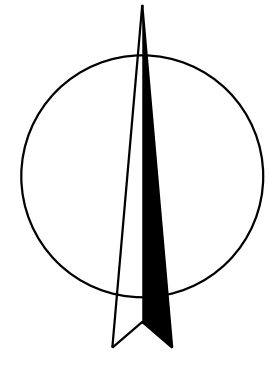


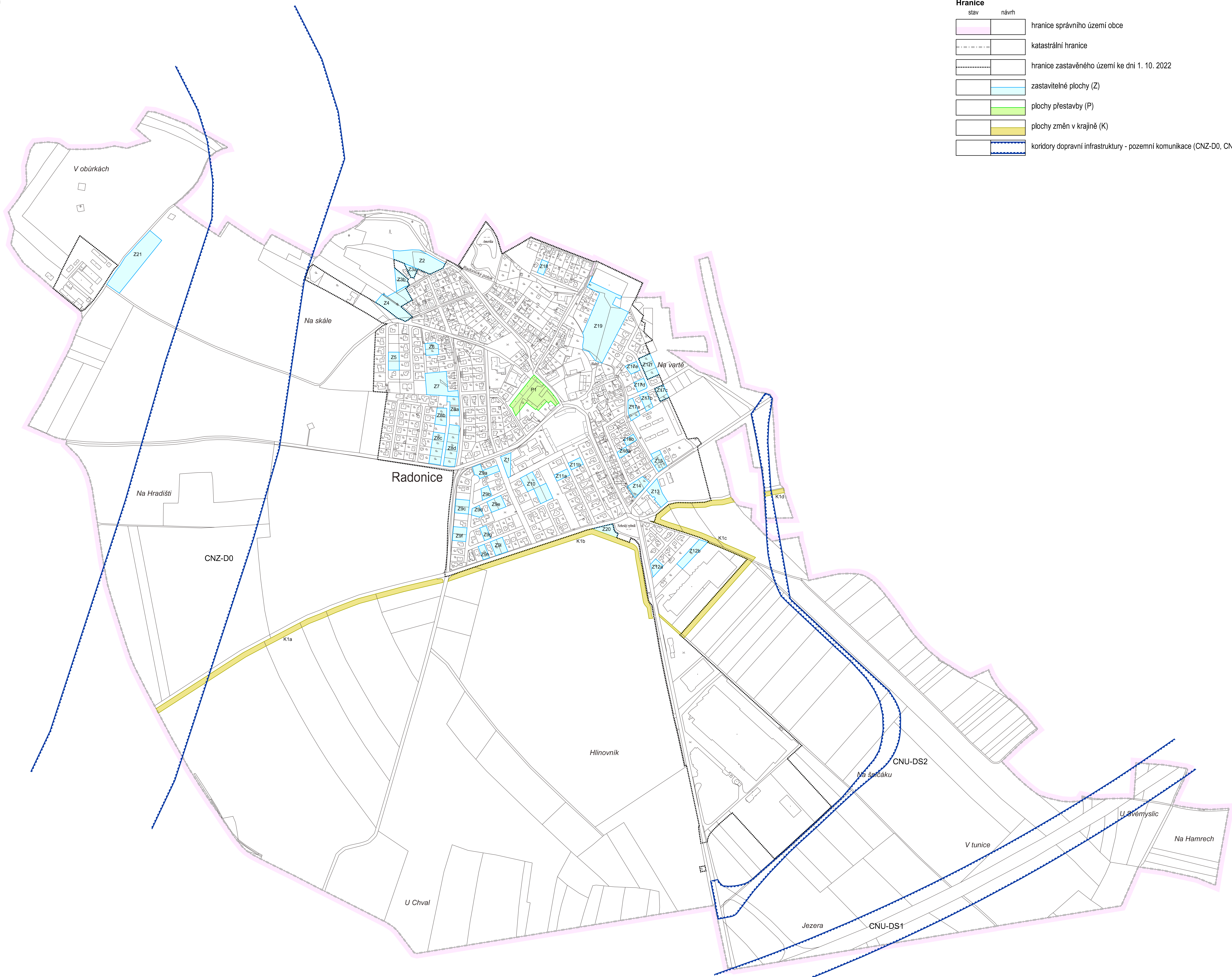
ÚZEMNÍ PLÁN RADONICE

Upravený návrh územního plánu

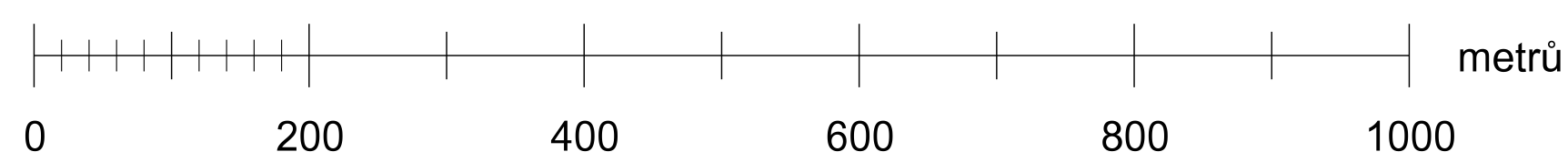


LEGENDA :

Hranice		
stav	návrh	
		hranice správního území obce
		katastrální hranice
		hranice zastavěného území ke dni 1. 10. 2022
		zastavitelné plochy (Z)
		plochy přestavby (P)
		plochy změn v krajině (K)
		koridory dopravní infrastruktury - pozemní komunikace (CNZ-D0, CNU-DS1, CNU-DS2)



M.: 1:5000



A1. VÝKRES ZÁKLADNÍHO ČLENĚNÍ

ARI PROJEKT s.r.o.		Tel. 117 017 103 00 Praha 8 tel. +420 603 450 128	
zastupovaný Ing. Jaroslavem Hájalem			
KADLEC K.K. NUSLE, spol. s r.o. Chapešská 3, 182 00 Praha 8 Tel. tel. +420 284 680 740, +420 803 440 989 e-mail: posta@kadleck.cz www.kadleck.cz			
Projektant: Ing. arch. Daniela Bědřevová	Oborný projektant: Ing. arch. Martinou Bředovou	Grafická zpracování: Kateřina Benšková	
Příjemce: Obecní úřad Radonice, smluvně zastupovaný Ing. arch. Martinou Bředovou	Schvalovací orgán: Zastupitelstvo obce Radonice	Číslo stránky: 516/2021	Výška č.: A1.
Název výkresu: VÝKRES ZÁKLADNÍHO ČLENĚNÍ		Měřítko: 1:5000	Kopie č.: