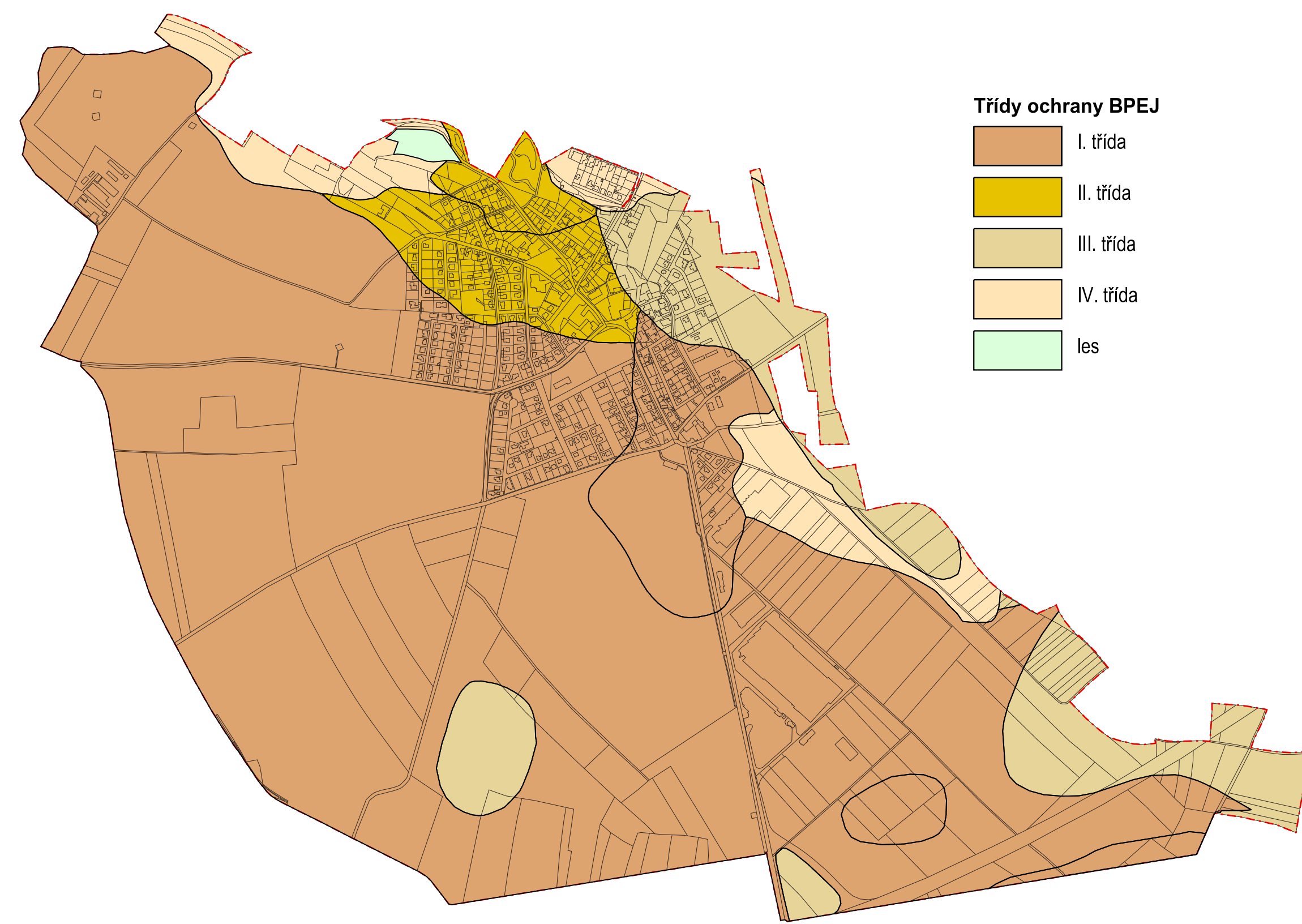
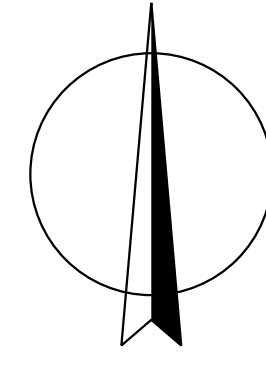


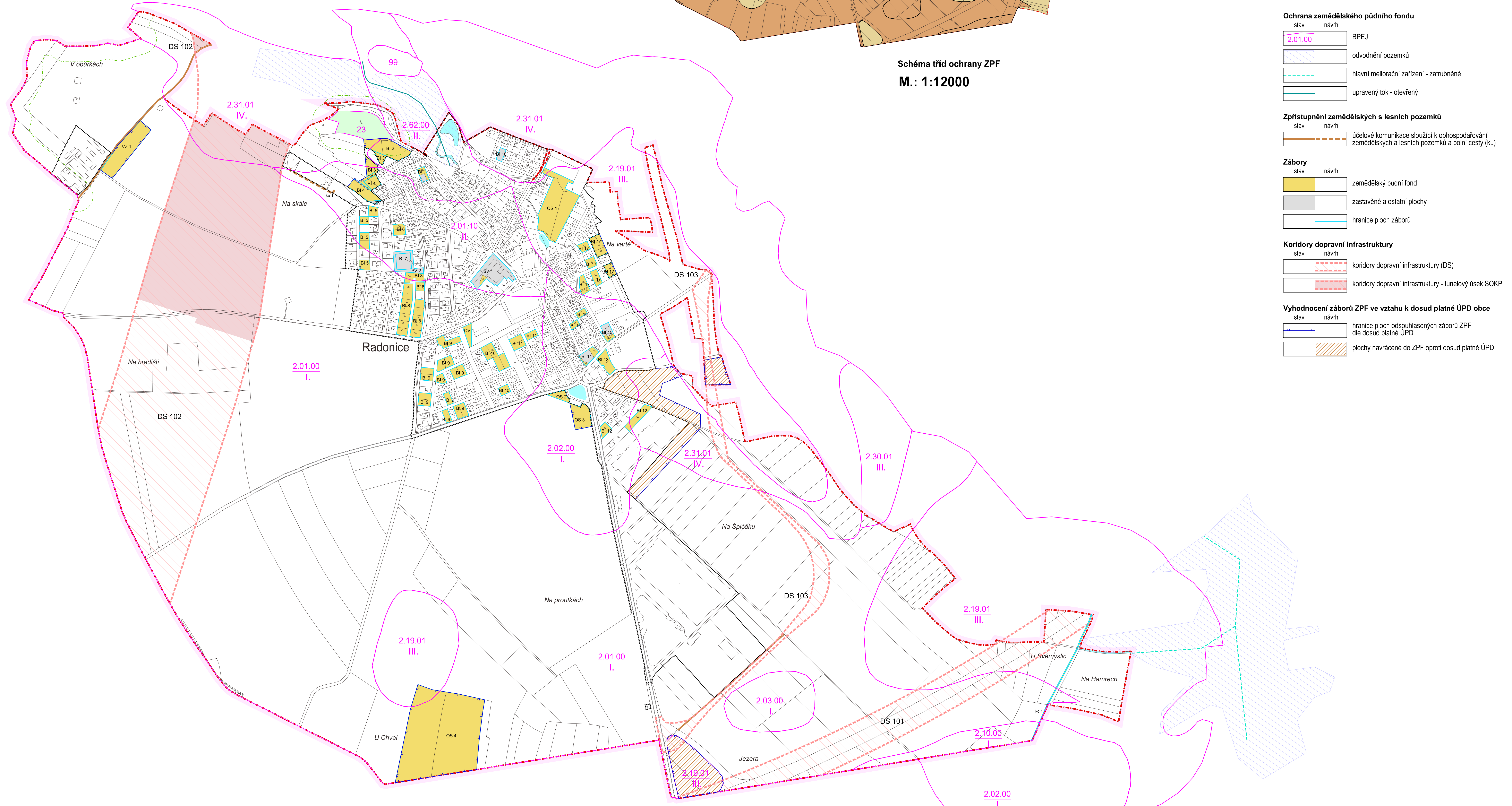
ÚZEMNÍ PLÁN RADONICE

Návrh územního plánu



- Třídy ochrany BPEJ**
- I. třída
 - II. třída
 - III. třída
 - IV. třída
 - les

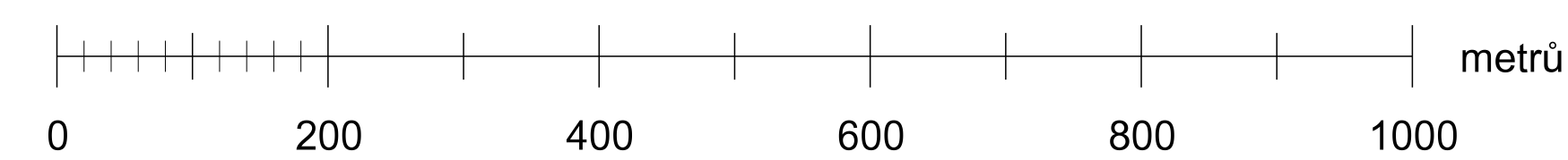
Schéma tříd ochrany ZPF
M.: 1:12000



LEGENDA :

- Hranice**
- stav návrh hranice správního území obce
 - stav návrh katastrální hranice
 - stav návrh hranice zastavěného území ke dni 1. 2. 2021
- Územní prvky**
- stav návrh lesní plochy
 - stav návrh vodní a vodohospodářské plochy
- Ochrana lesa**
- stav návrh ochranné pásmo lesa
- Ochrana zemědělského půdního fondu**
- stav návrh BPEJ
 - stav návrh odvodnění pozemků
 - stav návrh hlavní meliorační zařízení - zatrubněné
 - stav návrh upravený tok - otevřený
- Zpřístupnění zemědělských s lesních pozemků**
- stav návrh účelové komunikace sloužící k obhospodařování zemědělských a lesních pozemků a polní cesty (ku)
- Zábory**
- stav návrh zemědělský půdní fond
 - stav návrh zastavěné a ostatní plochy
 - stav návrh hranice ploch záborů
- Koridory dopravní infrastruktury**
- stav návrh koridory dopravní infrastruktury (DS)
 - stav návrh koridory dopravní infrastruktury - tunelový úsek SOKP
- Vyhodnocení záborů ZPF ve vztahu k dosud platné ÚPD obce**
- stav návrh hranice ploch odsouhlasených záborů ZPF dle dosud platné ÚPD
 - stav návrh plochy navrácené do ZPF oproti dosud platné ÚPD

M.: 1:5000



VÝKRES PŘEDPOKLÁDANÝCH ZÁBORŮ PŮDNÍHO FONDU

ARI PROJEKT s.r.o. zastoupený Ing. Jaroslavem Hájmanem		Tisk 11/2021 193 00 Praha 9 tel. + 420 603 400 126	
KADLEC K.K. NUSLE, spol. s r.o. Chudenská 3, 192 00 Praha 9 Tel./fax: + 420 284 980 740, + 420 603 440 989 e-mail: posta@kadleck.cz www.kadleck.cz			
Projektant: Ing. arch. Charlota Banderová	Osobny projektant:	Grubská zpracovatel: Kateřina Benáková	
Příjemce: Obecní úřad Radonice, smluvně zastoupený Ing. arch. Martinou Bredovou	Schválí/val orgán: Zastupitelstvo obce Radonice	Dátum: 03. 2021	Verze č.: B3.
Název výkresu: VÝKRES PŘEDPOKLÁDANÝCH ZÁBORŮ PŮDNÍHO FONDU		Měřítko: 1 : 5000	Kopie č.: