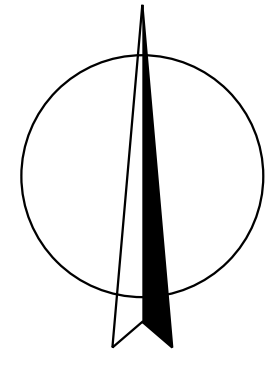


ÚZEMNÍ PLÁN RADONICE

Návrh územního plánu



LEGENDA :

Hranice

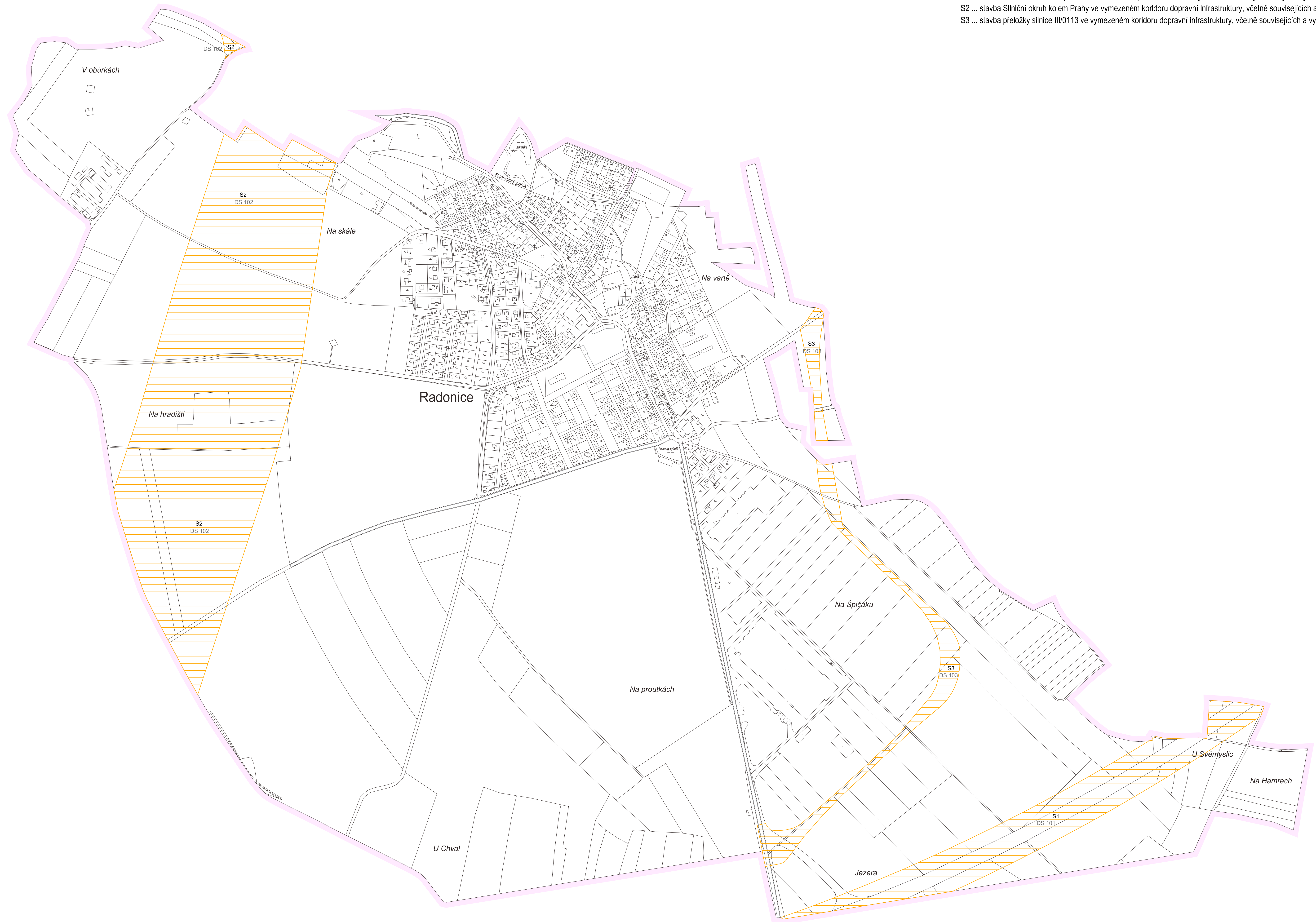
 hranice řešeného území

Záměry, pro které lze práva k pozemkům a stavbám vyvlastnit

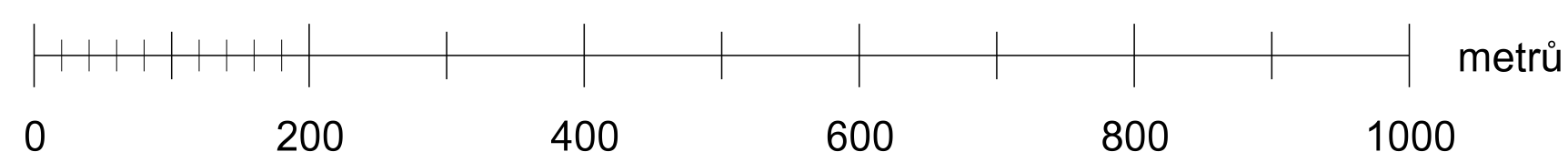
Veřejně prospěšné stavby

 dopravní infrastruktura

S1 ... rozšíření dálnice D10 ve vymezeném koridoru dopravní infrastruktury, včetně souvisejících a vyvolaných staveb (DS 101)
S2 ... stavba silničního okruhu kolem Prahy ve vymezeném koridoru dopravní infrastruktury, včetně souvisejících a vyvolaných staveb (DS 102)
S3 ... stavba přelozky silnice III/0113 ve vymezeném koridoru dopravní infrastruktury, včetně souvisejících a vyvolaných staveb (DS 103)



M.: 1:5000



VÝKRES VEŘEJNĚ PROSPĚŠNÝCH STAVEB, OPATŘENÍ A ASANACÍ

ARI PROJEKT s.r.o. zastupovaný Ing. Jaroslavem Hájalem				Tel: 1170/17 103 00 Praha 8 tel.: +420 603 450 128
KADLEC K.K. NUSLE, spol. s r.o. Chapešská 3, 182 00 Praha 8 Tel. tel.: +420 284 680 740, +420 803 440 989 e-mail: posta@kadleck.cz www.kadleck.cz				
Projektant: Ing. arch. Daniela Bänderová	Oborný projektant: Ing. arch. Martina Bredová	Grafická zpracovatelka: Kateřina Benšková	Číslo stránky: 516/2021	
Pořizovatel: Obecní úřad Radonice, smluvně zastupovaný Ing. arch. Martinou Bredovou		Schválková orgán: Zastupitelstvo obce Radonice	Datum: 03. 2021 Výška č.: A3.	
Název výkresu: VÝKRES VEŘEJNĚ PROSPĚŠNÝCH STAVEB, OPATŘENÍ A ASANACÍ		Mřítko: 1 : 5000	Číslo č.: A3.	