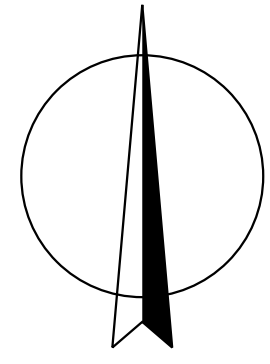


ÚZEMNÍ PLÁN RADONICE

Návrh územního plánu



LEGENDA :

Hranice	
	hranice správního území obce
	katastrální hranice
Územní prvky	
	I. plochy zástavby
	II. plochy zástavby
	III. plochy zástavby
	vodní a vodohospodářské plochy

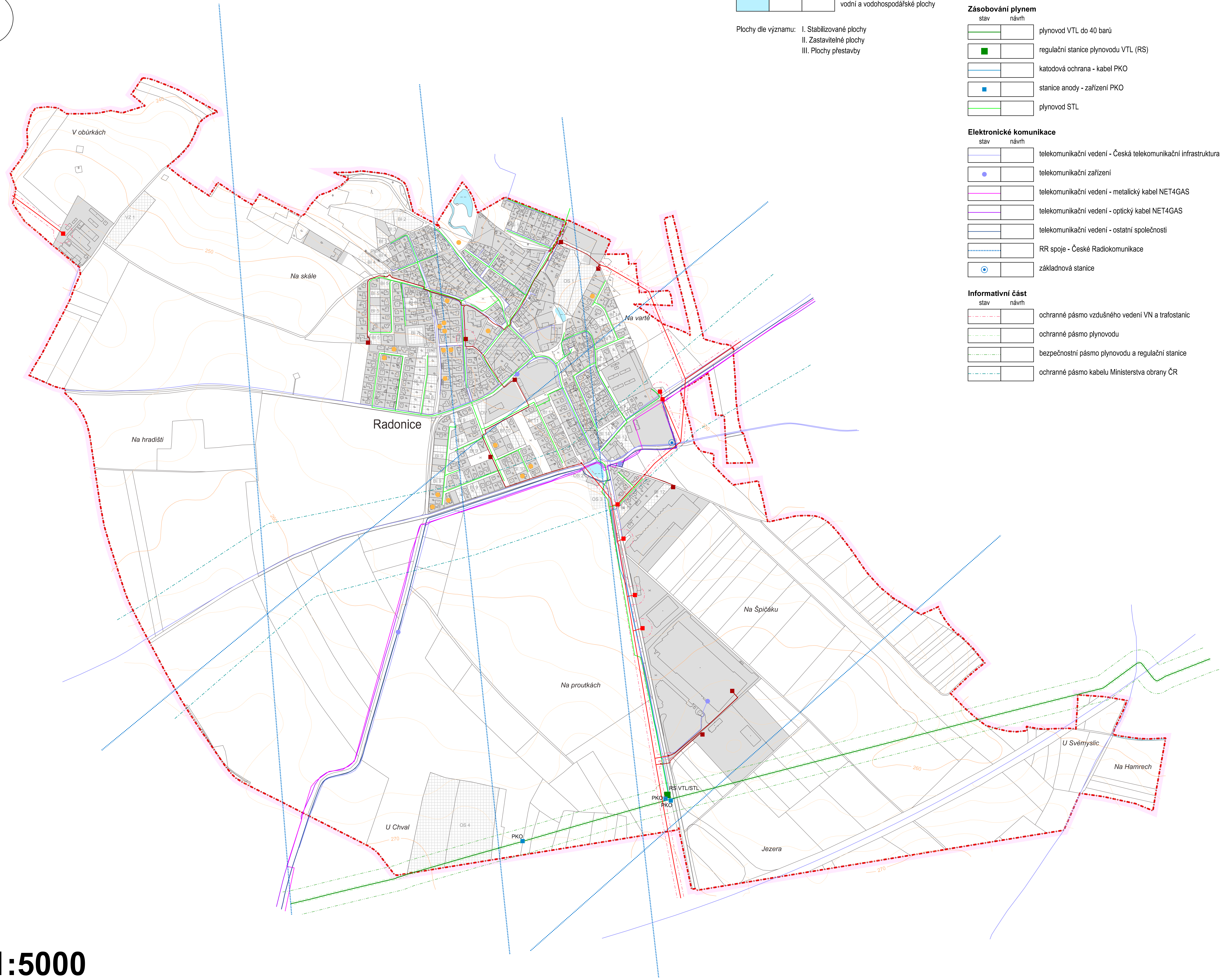
Plochy dle významu: I. Stabilizované plochy
II. Zastavitelné plochy
III. Plochy přestavby

Zásobování elektrickou energií	
	stav
	návrh
	vzdušné vedení elektrické energie VN 22 kV
	kabelové vedení elektrické energie VN 22 kV
	trafostanice - vzdušné a kabelové
	zařízení elektrické energie - solární panely

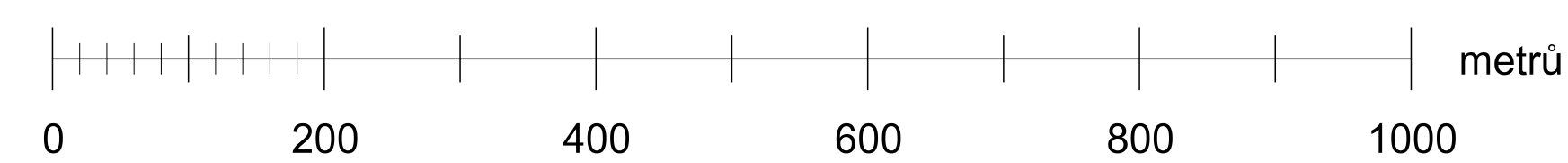
Zásobování plynem	
	stav
	návrh
	plynovod VTL do 40 barů
	regulační stanice plynovodu (RS)
	katodová ochrana - kabel PKO
	stanice anody - zařízení PKO
	plynovod STL

Elektronické komunikace	
	stav
	návrh
	telekomunikační vedení - Česká telekomunikační infrastruktura
	telekomunikační zařízení
	telekomunikační vedení - metalický kabel NET4GAS
	telekomunikační vedení - optický kabel NET4GAS
	telekomunikační vedení - ostatní společnosti
	RR spoje - České Radiokomunikace
	základnová stanice

Informativní část	
	stav
	návrh
	ochranné pásmo vzdušného vedení VN a trafostanic
	ochranné pásmo plynovodu
	bezpečnostní pásmo plynovodu a regulační stanice
	ochranné pásmo kabelu Ministerstva obrany ČR



M.: 1:5000



KONCEPCE VEŘEJNÉ INFRASTRUKTURY
- TECHNICKÁ INFRASTRUKTURA - ENERGETIKA A ELEKTRONICKÉ KOMUNIKACE

ARI PROJEKT s.r.o.		Tel: 117017 103 00 Praha 9 tel.: +420 603 450 128	
zastupovaný Ing. Jaroslavem Hájalem			
KADLEC K.K. NUSLE, spol. s r.o.			
Chapenská 3, 182 00 Praha 8 Tel. fax: +420 284 680 740, +420 803 440 989 e-mail: posta@kadlecki.cz www.kadlecki.cz			
Projektant: Ing. arch. Daniela Bědřichová	Oborný projektant: Ing. arch. Martinou Bredovou	Grafická zpracování: Kateřina Benšková	
Poradová: Obecní úřad Radonice, smluvně zastupovaný	Schvalovací orgán: Zastupitelstvo obce Radonice	Dátum: 03. 2021	Číslo stránky: 516/2021
Název výkresu: KONCEPCE VEŘEJNÉ INFRASTRUKTURY - TECHNICKÁ INFRASTRUKTURA - ENERGETIKA A ELEKTRONICKÉ KOMUNIKACE		Výkres č.: A2d.	Mapka č.: 1 : 5000