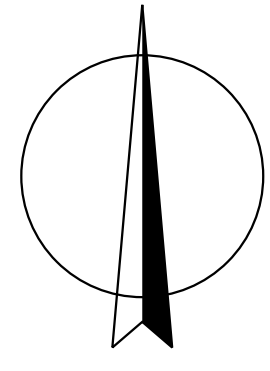


ÚZEMNÍ PLÁN RADONICE

Návrh územního plánu



LEGENDA :

	hranice správního území obce	
	katastrální hranice	
Územní prvky		
I.	II.	III.
plochy zástavby		

Plochy dle významu: I. Stabilizované plochy
II. Zastavitelné plochy
III. Plochy přestavby

Zásobování pitnou vodou

	stav		návrh

Kanalizace

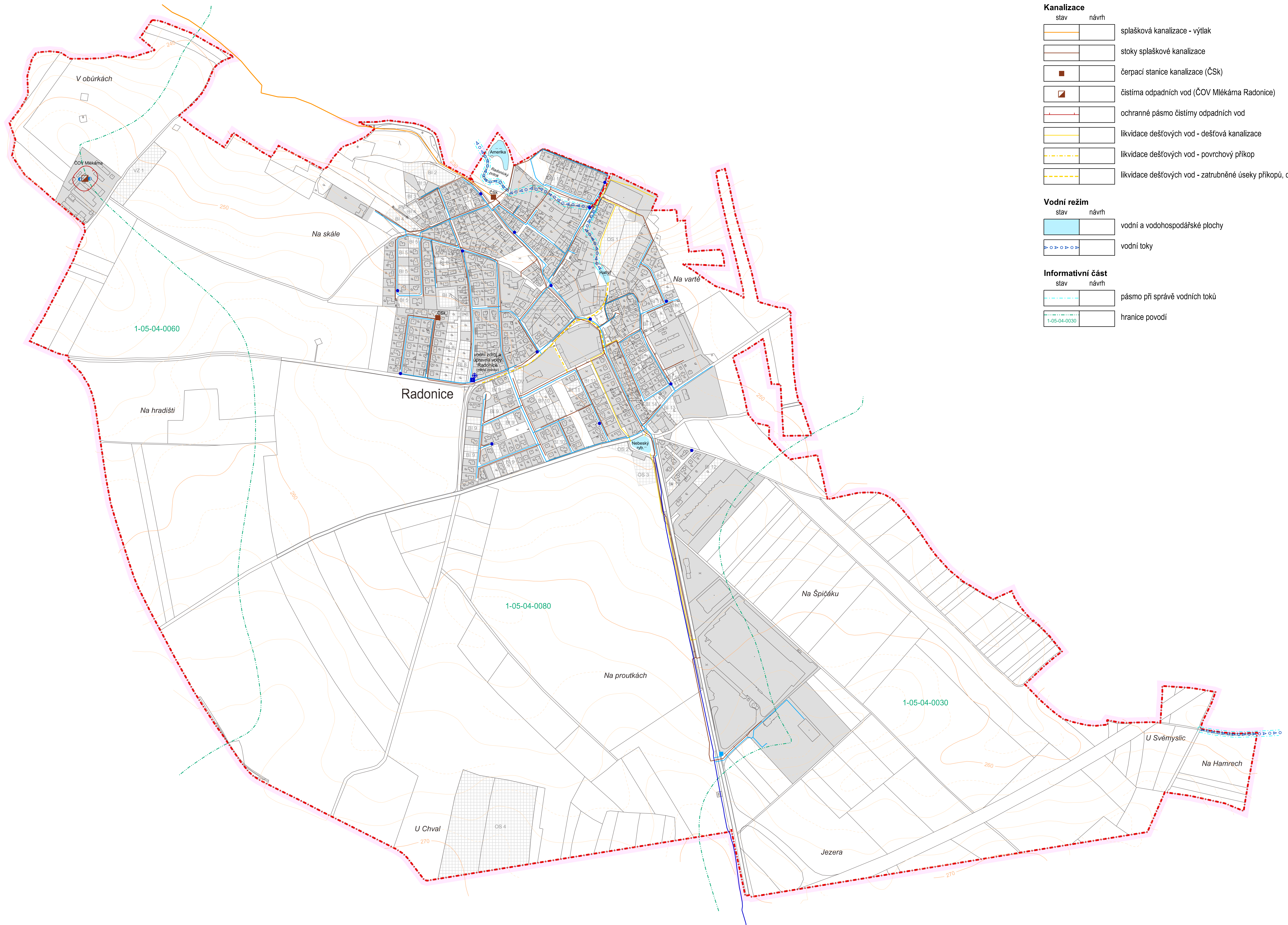
	stav		návrh

Vodní režim

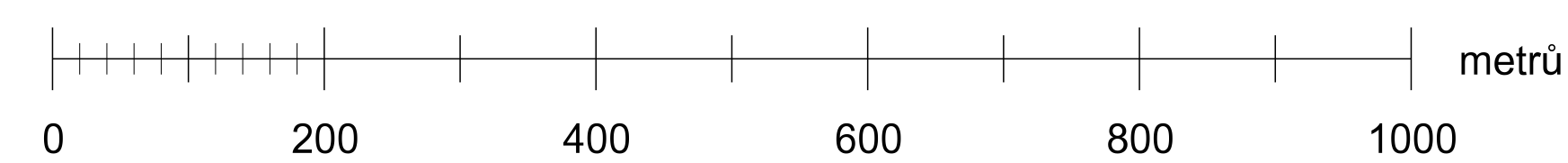
	stav		návrh

Informační část

	stav		návrh



M.: 1:5000



KONCEPCE VEŘEJNÉ INFRASTRUKTURY
- TECHNICKÁ INFRASTRUKTURA - VODNÍ HOSPODÁŘSTVÍ

ARI PROJEKT s.r.o.		Tel: 117017 103 00 Praha 9 tel. +420 603 450 128	
zastupovaný Ing. Jaroslavem Hájalem			
KADLEC K.K. NUSLE, spol. s r.o.			
Chapešská 3, 182 00 Praha 8 Tel. fax. +420 284 680 740, +420 803 440 989 e-mail: posta@kadleck.cz www.kadleck.cz			
Projektant: Ing. arch. Daniela Bänderová	Oborní projektant: Ing. arch. Martinou Bredovou	Grafická zpracování: Kateřina Benšková	
Pořizovatel: Obecní úřad Radonice, smluvně zastupovaný Ing. arch. Martinou Bredovou	Schvalovací orgán: Zastupitelstvo obce Radonice	Číslo stránky: 516/2021	
Název výkresu: KONCEPCE VEŘEJNÉ INFRASTRUKTURY - TECHNICKÁ INFRASTRUKTURA - VODNÍ HOSPODÁŘSTVÍ		Datum: 03. 2021	Výška č.: A2c.
		Měřítko: 1 : 5000	Řeší č.: