


ÚZEMNÍ PLÁN RADONICE

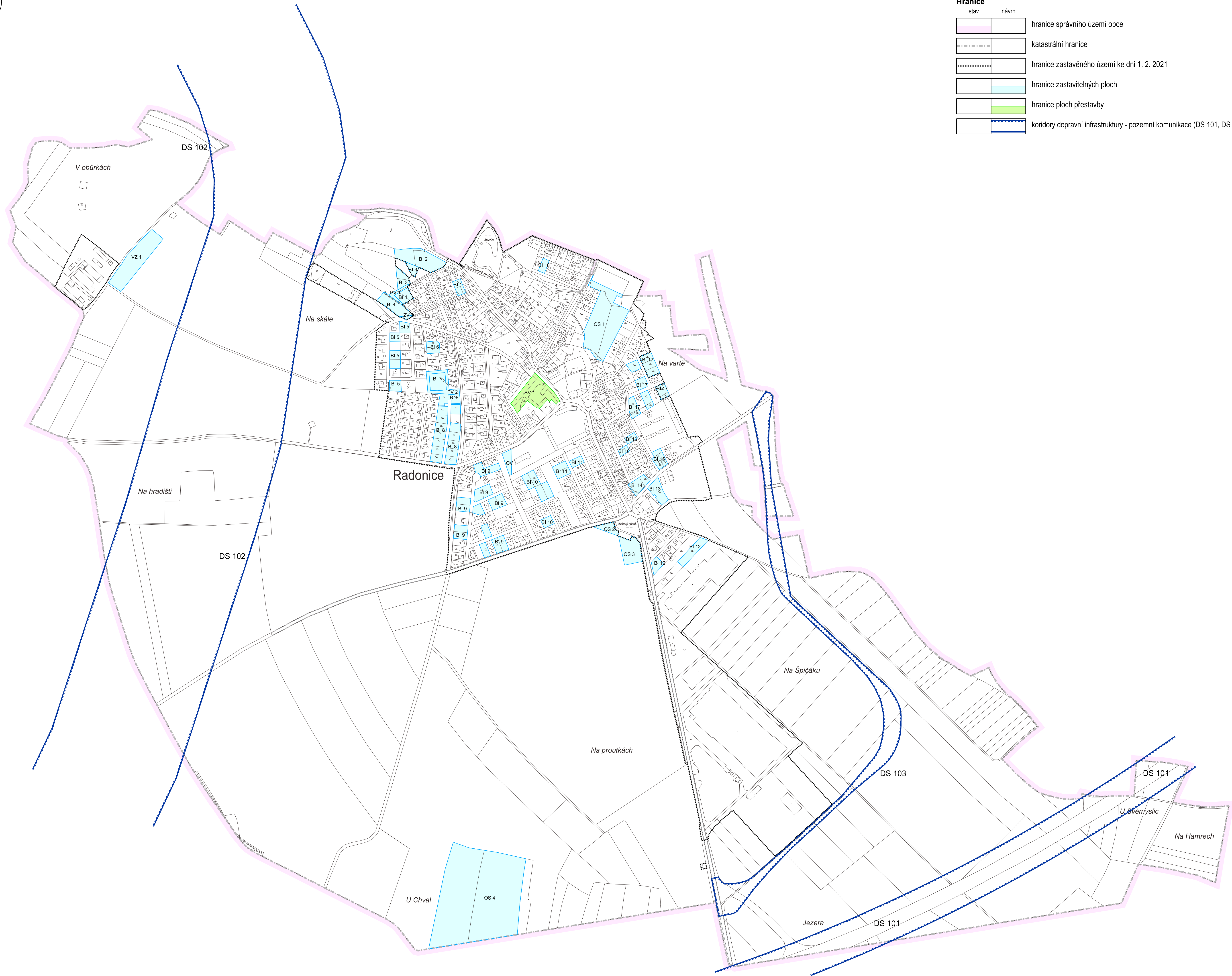
Návrh územního plánu



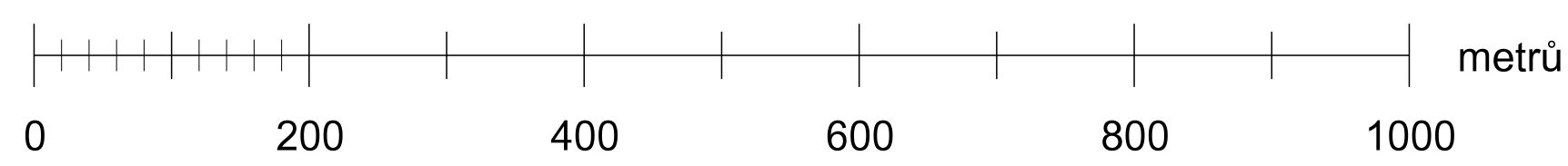
LEGENDA :

Hranice

stav	návrh	
		hranice správního území obce
		katastrální hranice
		hranice zastavěného území ke dni 1. 2. 2021
		hranice zastavitelných ploch
		hranice ploch přestavby
		koridory dopravní infrastruktury - pozemní komunikace (DS 101, DS 102, DS 103)



M.: 1:5000



VÝKRES ZÁKLADNÍHO ČLENĚNÍ

ARI PROJEKT s.r.o.		Tel: 117 017 103 00 Praha 9 tel.: +420 603 450 128	
zastupovaný Ing. Jaroslavem Hájalem			
KADLEC K.K. NUSLE, spol. s r.o.			
Chapenska 3, 182 00 Praha 6 Tel. fax: +420 284 680 740, +420 803 440 989 e-mail: posta@kadleck.cz www.kadleck.cz			
Projektant: Ing. arch. Daniela Bänderová	Oborný projektant: Ing. arch. Martinou Bredovou	Grafická zpracovatelka: Katerina Benšková	
Pořizovatel: Obecní úřad Radonice, smluvně zastupovaný Ing. arch. Martinou Bredovou	Schvalovací orgán: Zastupitelstvo obce Radonice	Číslo stránky: 516/2021	Výška č.: A1.
Název výkresu: VÝKRES ZÁKLADNÍHO ČLENĚNÍ		Měřítko: 1:5000	Řeší č.: